

SIGNOS CONVENCIONALES

- AUTOPISTA - AUTOVIA.
- CARRETERA NACIONAL - HTO KILOMETRICO.
- CARRETERA COMARCAL.
- CARRETERA LOCAL O PARTICULAR.
- PISTA.
- CAMINO CARRETERO.
- CAMINO DE HERRADURA.
- SENDA.
- CAÑADA - VIA PECUARIA.
- FERROCARRIL ANCHO NORMAL, VIA DOBLE.
- FERROCARRIL ANCHO NORMAL.
- FERROCARRIL VIA ESTRECHA.
- FERROCARRIL ELECTRIFICADO.
- TUNEL.
- FUNICULAR, TELEFERICO.
- LINEA ELECTRICA, ALTA TENSION.
- LINEA ELECTRICA, MEDIA TENSION.
- MURO, PARED O TAPIA.
- ALAMBRA, CERCA METALICA.
- EDIFICIO PUBLICO O SINGULAR.
- EDIFICIO PRIVADO.
- EDIFICIO EN CONSTRUCCION.
- DEPOSITO ELEVADO - DEPOSITO A NIVEL.
- MURO DE CONTENCIÓN.
- VERTICE GEODESICO 1º Y 2º ORDEN.
- VERTICE GEODESICO 3º ORDEN - V. TOPOGRAFICO.
- P. DE APOYO-SERIAL DE N.A.P. O N.P.-P. PRINCIPAL.
- LIMITE DE PROVINCIA.
- LIMITE DE TERMINO MUNICIPAL.
- LIMITE DE PARCELA.
- LIMITE DE CULTIVO.
- ARROYO.
- ACEQUIA.
- CANAL.
- ACEQUIA.
- MANANTIAL - FUENTE - POZO - PISONA.
- TORRE DE TENDIDO ELECTRICO - POSTE - TRANSF.
- PASO A NIVEL.
- PASO SUPERIOR.
- PASO INFERIOR.
- FUENTE DE OBRA DE FABRICA-FUENTE DE HIERRO.
- CURVAS DE NIVEL - COTA.
- DEPRESION.
- DESMOLTE.
- TERRAPLEN.
- ARBOLES - TRINCHERA.

USOS DEL SUELO

- S. SECANO
- R. REGADIO
- H. HUERTA
- V. VREDO
- O. OLIVAR
- Eu. EUCALIPTAL
- Pg. PRADOS Y DEHESAS
- Vd. JARDIN Y VERDE PUBLICO.
- AL. OTROS CULTIVOS LEÑOSOS.
- Mb. MONTE BAJO
- Ma. MONTE ALTO

INFORMACION CARTOGRAFICA

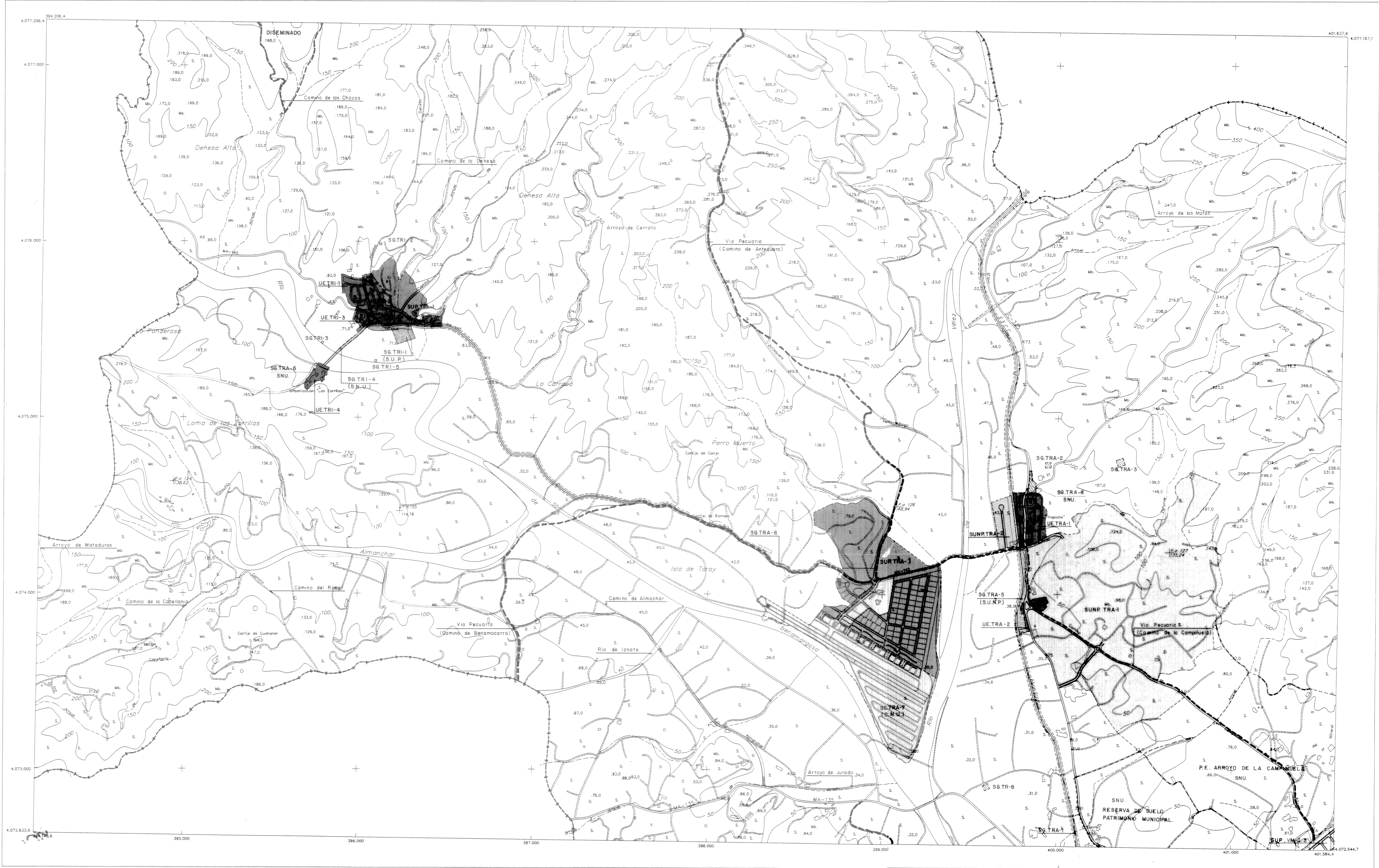
PROYECCION U.T.M.
 ELLIPSOIDE INTERNACIONAL - HUSO 30
 DATUM POSTDAM.
 ALTITUDES REFERIDAS AL NIVEL DEL MAR EN AJUANTE.
 COORDENADAS RECTANGULARES U.T.M. SE HAN OMITIDO.
 LAS DOS ULTIMAS CIFRAS DE LA CUADRICULA
 COORDENADAS GEODIRICAS EN LAS ESQUINAS DE LA HOJA.

VELEO FOTOGRAFICO REALIZADO
 EN AGOSTO DE 1983 POR FOTICAR S.A.
 TRANSMULACION PROPIA DE ESTE LEVANTAMIENTO
 REFERIDA A LA RED GEODESICA NACIONAL.
 ARROYO DE CAMPO REALIZADO EN OCTUBRE
 DE 1983 POR IEM S.A.
 RESTITUCION Y DIBUJO REALIZADO EN ABRIL
 DEL 1984 POR IEM S.A.
 TRONONIA OBTENIDA DIRECTAMENTE DEL CAMPO
 PARCELARIO INTERPRETADO DE LOS FOTOGRAMAS

SUPERVISION TECNICA DE LA CARTOGRAFIA.

NOTA

ESTA HOJA HA SIDO DIGITALIZADA DE LA HOJA
 Nº (1.054)-1 DEL PLANO ESCALA 1:10.000 DE LA
 CARTOGRAFIA DE LA JUNTA DE ANDALUCIA.



CLASIFICACION Y USO DEL SUELO

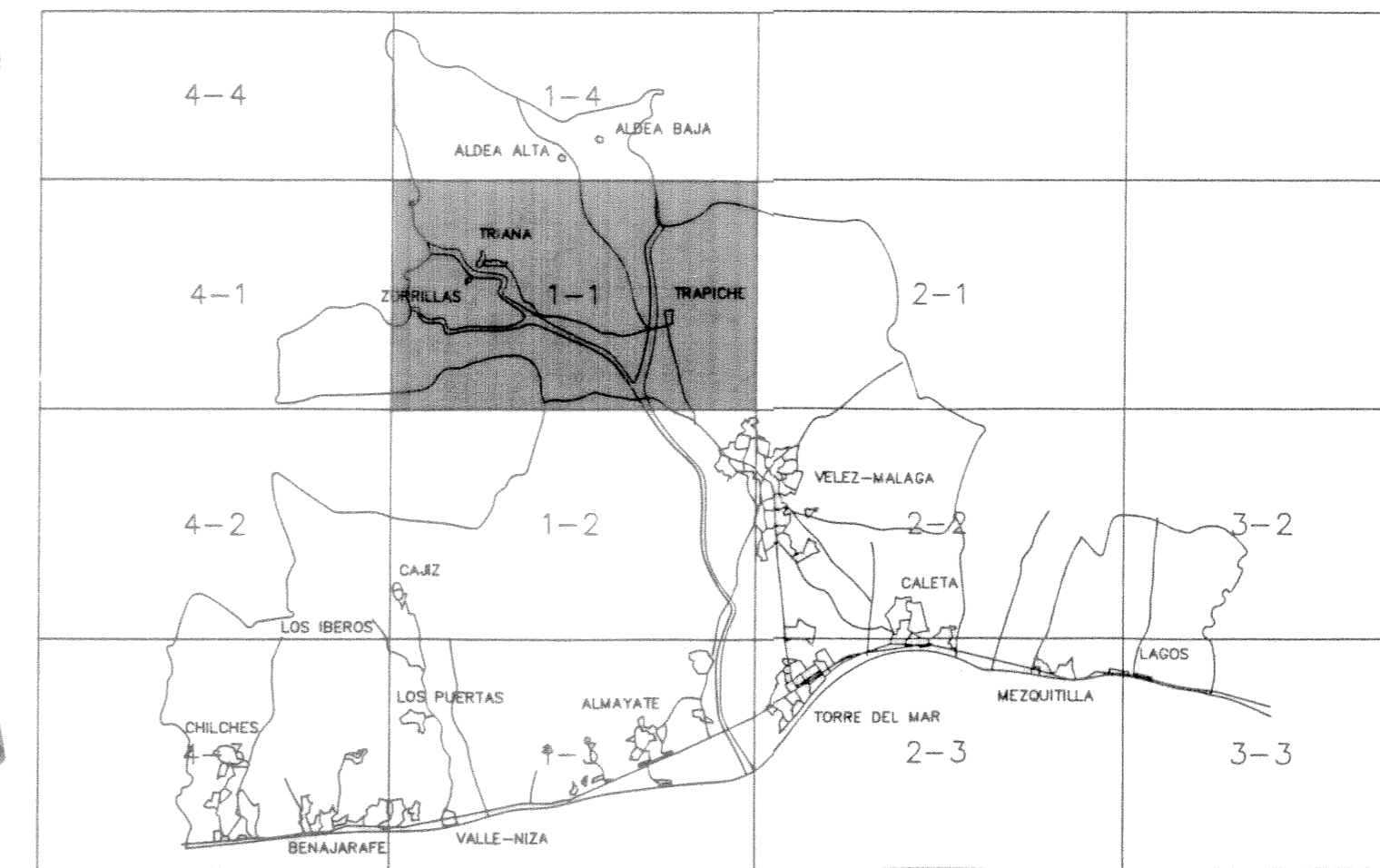
- SUELO URBANO
- SUELO URBANO INDUSTRIAL
- SUELO URBANIZABLE PROGRAMADO
- SUELO URBANIZABLE INDUSTRIAL
- SUELO URBANIZABLE NO PROGRAMADO
- SUELO URBANIZABLE
- SUELO NO URBANIZABLE


SISTEMAS

- ESPACIOS LIBRES
- ESPACIO LIBRE DE PLAYA
- EQUIPAMIENTO
- TECNICO
- VIARIO
- VIAS PECUARIAS
- PORTUARIO

GESTION DEL SUELO

- UNIDAD DE EJECUCION
- SECTOR DE PLANEAMIENTO PROGRAMADO
- SECTOR DE PLANEAMIENTO NO PROGRAMADO
- SISTEMAS:
 - Urbano
 - Urbanizable programado
 - Urbanizable no programado
 - No urbanizable





EXCMO. AYUNTAMIENTO DE VELEZ-MÁLAGA
PLAN GENERAL DE ORDENACION URBANA

TEXTO REFUNDIDO

Denominación: ESTRUCTURA GENERAL Y ORGANICA.	Plano: A
Escala: 1:10.000	Fecha: FEBRERO - 96
Arquitecto Director: <i>Salvador Moreno Peralla</i>	Hoja nº: 1-1