

SIGNOS CONVENCIONALES

- CARRERA.
- - - CAMINO CARRTERO.
- ... SENDA.
- - - FERROCARRIL.
- TUNEL.
- MURO, PARED O TAPIA.
- MURO DE CONTENCIÓN.
- ALAMBREDA, CERCIA METALICA.
- LINEA ELECTRICIA, ALTA Y MEDIA TENSION.
- △ VERTICE GEODESICO 1", 2" Y 3" GRD.
- △ VERTICE TOPOGRAFICO - PUNTO DE APOYO.
- LIMITE DE PARCELA APARENTE.
- LIMITE DE PROVINCIA.
- LIMITE DE TERMINO MUNICIPAL.
- EDIFICIO PUBLICO O SINGULAR.
- EDIFICIO PRIVADO.
- EDIFICIO EN CONSTRUCCION.
- ARROYO.
- AGUADA.
- PISCINA - TRANSFORMADOR.
- TORRE METALICA - POSTE.
- CURVAS DE NIVEL - COTA.
- MASA DE ARBOLES.

USOS DEL SUELO

- S. SECANO
- R. REGADIO
- H. HUERTA
- V. VIVIDO
- Fr. FRUTALES
- O. OLIVAR
- Ea. EUCALIFAL
- Er. ERVAL
- Pr. PRADOS Y DEHESAS
- Mb. MONTAÑO BAJO
- Mh. MONTAÑO ALTO
- Inv. REPOSICION FORRESTAL
- Inv. INVERNADEROS

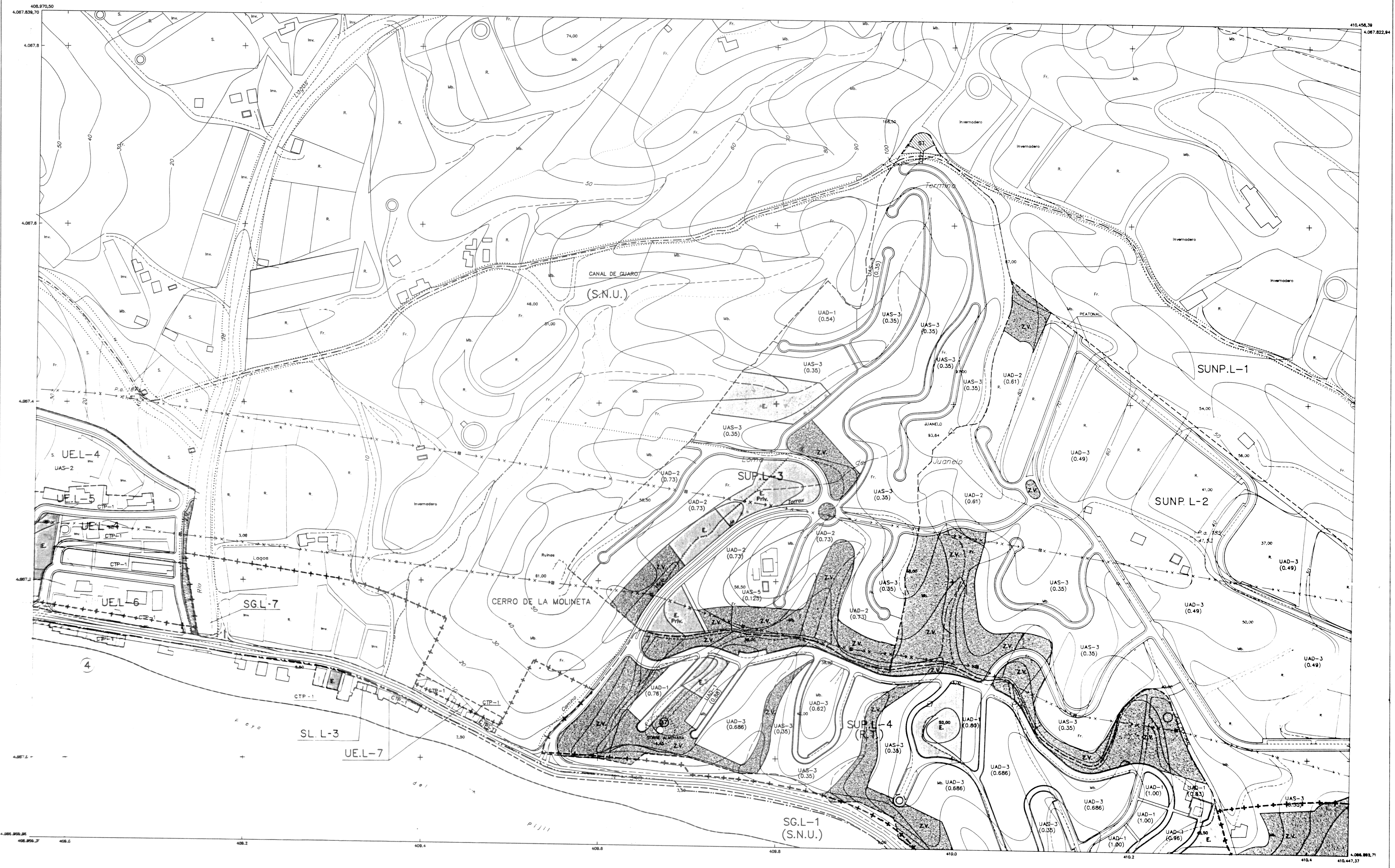
INFORMACION CARTOGRAFICA

ESCALAS DE LAS CURVAS DE NIVEL EN METROS

1:10000	ABRIL 1988	ADMUT S.A.
1:20000	MAYO 1988	STEREODIAMO S.L.
1:30000	SEPTIEMBRE 1988	STEREODIAMO S.L.
1:40000	OCTUBRE 1988	STEREODIAMO S.L.
1:50000	OCTUBRE 1988	STEREODIAMO S.L.

NOTA

NOTA: ESTE PLAN DE ORDENACION URBANA SE HA ELABORADO A PARTIR DE LOS PLANOS DE ORDENACION URBANA DE LA CIUDAD DE VELEZ MALAGA Y DE LOS PLANOS DE ORDENACION URBANA DE LA ZONA DE VELEZ MALAGA. SE HA REALIZADO UN ANÁLISIS DE SENSIBILIDAD Y SE HA REALIZADO UN ANÁLISIS DE SENSIBILIDAD DE SERVICIOS PÚBLICOS Y TRANSFERENCIAS DE SERVICIOS TERRITORIALES Y URBANOS.



ZONIFICACION DEL SUELO

- | | |
|-------------------------------|-----|
| SENTRO | C |
| MANZANA CERRADA | MC |
| ORDENACION ABIERTA | GA |
| CIUDAD JARDIN | CJ |
| UNIFAMILIAR AISLADA | UAS |
| UNIFAMILIAR ADOSADA | UAD |
| COLONIA Y TRADICIONAL POPULAR | CTP |
| INDUSTRIA | IND |
| COMERCIO | CO |
| PROTECCION INTEGRAL | IP |
| PROTECCION ARQUITECTONICA | EP |
| EQUIPAMIENTO PRIVADO | EP |

GESTION DEL SUELO

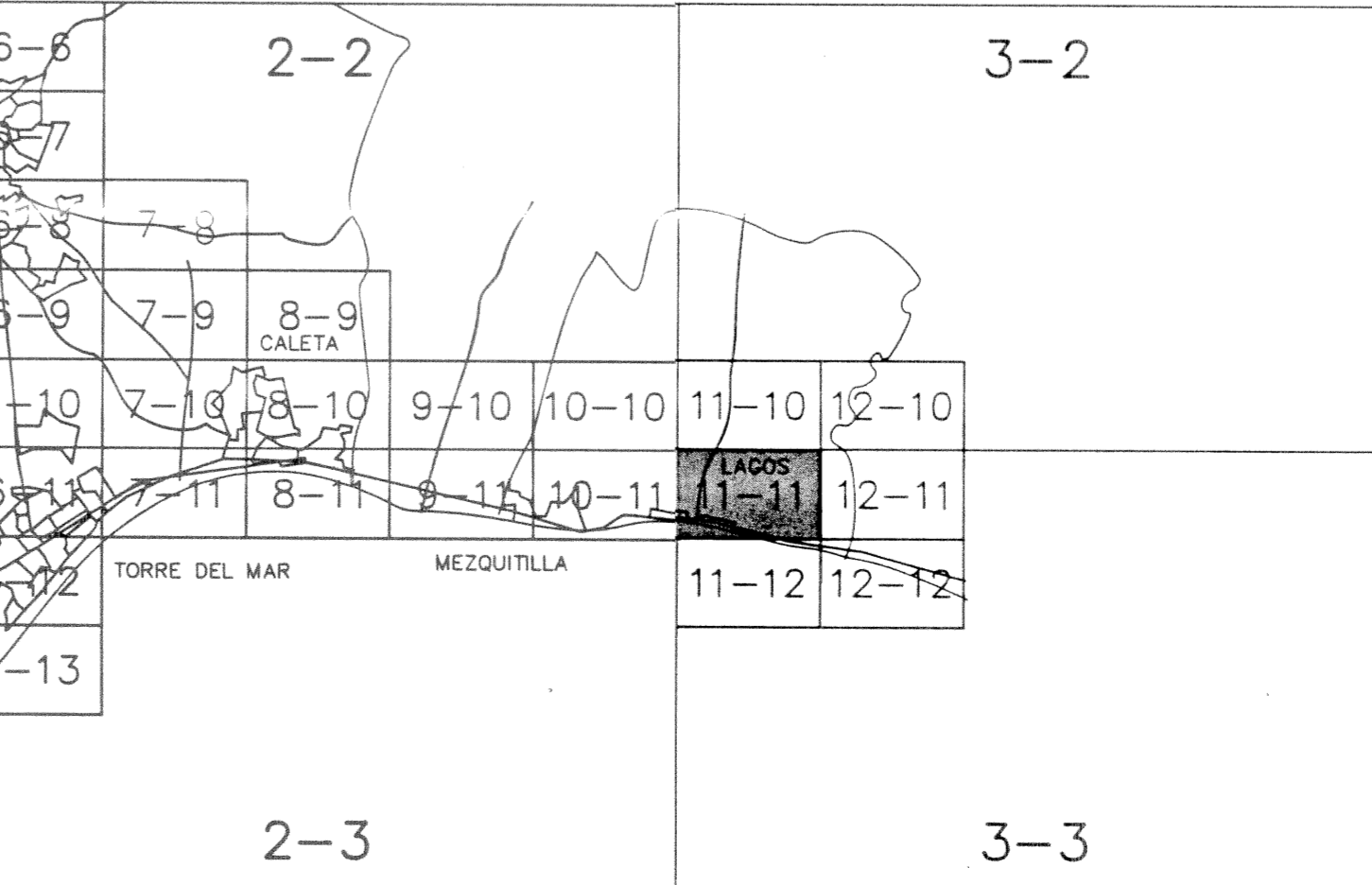
- | | |
|--------------------------------|------|
| UNIDAD DE EJECUCION | UE |
| REGIMEN TRANSITORIO | RT |
| PLAN ESPECIAL | PE |
| PLAN ESPECIAL REFORMA INTERIOR | PERI |
| SISTEMA LOCAL | SL |
| SISTEMA GENERAL PROGRAMADO | SG |
| SISTEMA GENERAL NO PROGRAMADO | SGNP |
| SISTEMA GENERAL NO URBANIZABLE | SGNU |


COSTAS:
DESDE EL PROBLEMA DEL DOMINIO PUBLICO MARITIMO TERRESTRE, SEGUN LEY DE COSTAS (28-JULIO-1.960)

SERVIDUMBRE DE PROTECCION

SISTEMAS


- | | |
|--------------------------|---|
| ESPACIOS LIBRES | — |
| ESPACIOS LIBRES DE PLAZA | — |
| TECNICOS | — |
| EQUIPAMIENTO COMUNIARIO: | — |
| EQUIPAMIENTO | — |
| DEPORTIVO | — |
| CEMENTERIO | — |
| COMUNICACIONES: | — |
| VIARIO | — |
| AEREOPORTUARIO | — |
| PORTUARIO | — |
| VIAS PECUARIAS | — |
| PROTECCIONES: | — |
| CAUCES PUBLICOS | — |
| LITORAL | — |
| ARQUEOLOGICAS | — |





EXCMO. AYUNTAMIENTO DE VELEZ-MÁLAGA
PLAN GENERAL DE ORDENACION URBANA

TEXTO REFUNDIDO

Denominación: CALIFICACION.		Plano: D
Escala: 1:2.000	Fecha: FEBRERO - 96	Hoja nº: 11-11
Arquitecto Director: 		55
Salvador Moreno Peralta		