

SIGNOS CONVENCIONALES

- CARRETERA.
- CAMINO CARRETERO.
- SENDA.
- FERROCARRIL.
- TUNEL.
- MURO, PARED O TAPIA.
- MURO DE CONTENCIÓN.
- ALAMBREDA, CERCIA METALICA.
- LINEA ELECTRICA, ALTA Y MEDIA TENSION.
- △ VERTICE GEODESICO 1º, 2º Y 3º ORDEN.
- △ VERTICE TOPOGRAFICO - PUNTO DE APOYO.
- LIMITE DE PARCELA APARENTE.
- LIMITE DE PROVINCIA.
- LIMITE DE TERMINO MUNICIPAL.
- EDIFICIO PUBLICO O SINGULAR.
- EDIFICIO PRIVADO.
- EDIFICIO EN CONSTRUCCION.
- ARROYO.
- ACEQUIA.
- PISCINA - TRANSFORMADOR.
- TORRE METALICA - POSTE.
- CURVAS DE NIVEL - COTA.
- MASA DE ARBOLES.

USOS DEL SUELO

- S. SECANO
- R. REGADIO
- H. HUERTA
- V. VREDO
- Fr. FRUTALES
- O. OLIVAR
- Ea. EUCALIPTAL
- D. DIAL
- Pa. PRADOS Y DEHESAS
- Mb. MONTE BAJO
- Ma. MONTE ALTO
- Rc. REPOBLACION FORESTAL
- Inv. INVIERNADEROS


INFORMACION CARTOGRAFICA

EQUIDISTANCIA DE LAS CURVAS DE NIVEL 5 METROS

VUELO 1:18.000 ABRIL 1988 AZMUT S.L.
 APOYO MAYO 1988 STEREOCARTO S.L.
 RESTITUCION SEPTIEMBRE 1988 STEREOCARTO S.L.
 REVISION OCTUBRE 1988 STEREOCARTO S.L.
 DIBUJO OCTUBRE 1988 STEREOCARTO S.L.

NOTA

ESTA HOJA HA SIDO DIGITALIZADA DE LA
 HP (1.054)S-8 DEL PLANO ESCALA 1:5000 DEL
 MAPA TOPOGRAFICO DEL LITORAL DE ANDALUZIA.
 JUNTA DE ANDALUZIA. CONSEJERIA DE OBRAS PUBLICAS Y
 TRANSPORTES. CENTRO DE ESTUDIOS TERRITORIALES Y
 URBANOS.



ZONIFICACION DEL SUELO

- CENTRO [C]
- MANZANA CERRADA [MC]
- ORDENACION ABIERTA [CA]
- CIUDAD JARDIN [CJ]
- UNIFAMILIAR AISLADA [UAS]
- UNIFAMILIAR ADOSADA [UAD]
- COLONIA Y TRADICIONAL POPULAR [CTP]
- INDUSTRIA [IND]
- COMERCIO [CO]
- PROTECCION INTEGRAL []
- PROTECCION ARQUITECTONICA []
- EQUIPAMIENTO PRIVADO [EP]

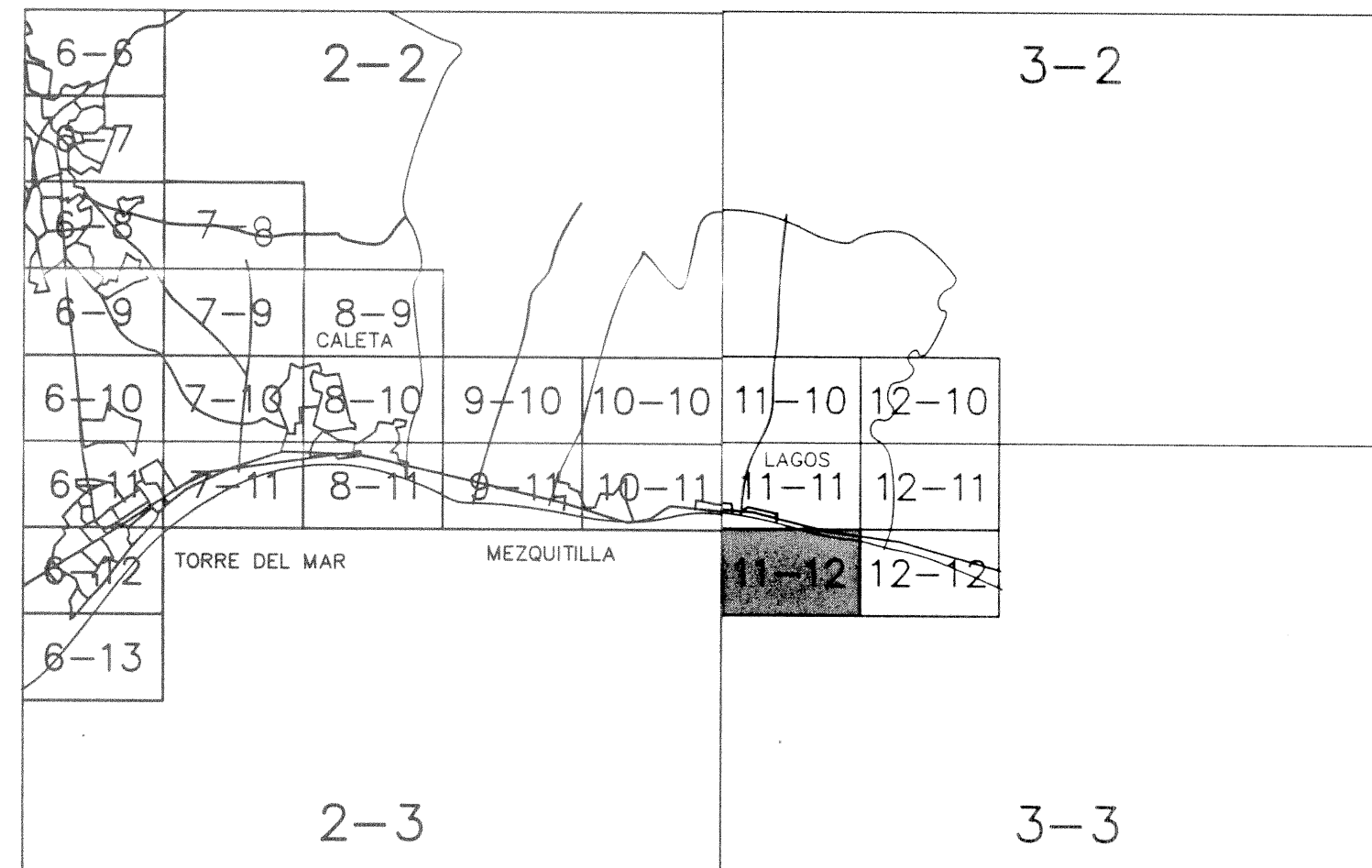
GESTION DEL SUELO


- UNIDAD DE EJECUCION [UE]
- REGIMEN TRANSITORIO [RT]
- PLAN ESPECIAL [PE]
- PLAN ESPECIAL REFORMA INTERIOR [PERI]
- SISTEMA LOCAL [SL]
- SISTEMA GENERAL PROGRAMADO [SG]
- SISTEMA GENERAL NO PROGRAMADO [SGNP]
- SISTEMA GENERAL NO URBANIZABLE [SGNU]

COSTAS:
 DESLINDE PROBABLE DEL DOMINIO PUBLICO MARITIMO TERRESTRE SEGUN LEY DE COSTAS (28-JULIO-1.886)
 SERVIDUMBRE DE PROTECCION []

SISTEMAS

- ESPACIOS LIBRES []
- ESPACIOS LIBRES DE PLAYA []
- TECNICOS []
- EQUIPAMIENTO COMUNITARIO: []
- EQUIPAMIENTO []
- DEPORTIVO []
- CEMENTERIO []
- COMUNICACIONES: VIARIO []
- AEREOPORTUARIO []
- PORTUARIO []
- VIAS PECUARIAS []
- PROTECCIONES: CAUCES PUBLICOS []
- LITORAL []
- ARQUEOLOGICAS []





EXCMO. AYUNTAMIENTO DE VELEZ-MALAGA
PLAN GENERAL DE ORDENACION URBANA

TEXTO REFUNDIDO

Denominación: CALIFICACION.		Plano: D
Escala: 1:2.000	Fecha: FEBRERO - 96	Hoja nº: 11-12
Arquitecto Director: <i>Salvador Moreno Peralta</i>		56