

SIGNOS CONVENCIONALES

- CARRERA.
- - - CAMINO CARRETERO.
- SENDA.
- +— FERROCARRIL.
- TUNEL.
- MURO, PARED O TAPIA.
- MURO DE CONTENCIÓN.
- ALAMBRA, CERCIA METALICA.
- LINEA ELECTRICA, ALTA Y MEDIA TENSION.
- △ VERTICE GEODESICO 1°, 2° Y 3° ORDEN.
- △ VERTICE TOPOGRAFICO - PUNTO DE APOYO.
- LIMITE DE PARCELA APARENTE.
- LIMITE DE PROVINCIA.
- LIMITE DE TERMINO MUNICIPAL.
- EDIFICIO PUBLICO O SINGULAR.
- EDIFICIO PRIVADO.
- EDIFICIO EN CONSTRUCCION.
- ARROYO.
- ACEQUIA.
- Trf. PISCINA - TRANSFORMADOR.
- + TORRE METALICA - POSTE.
- CURVAS DE NIVEL - COTA.
- MASA DE ARBOLES.

USOS DEL SUELO

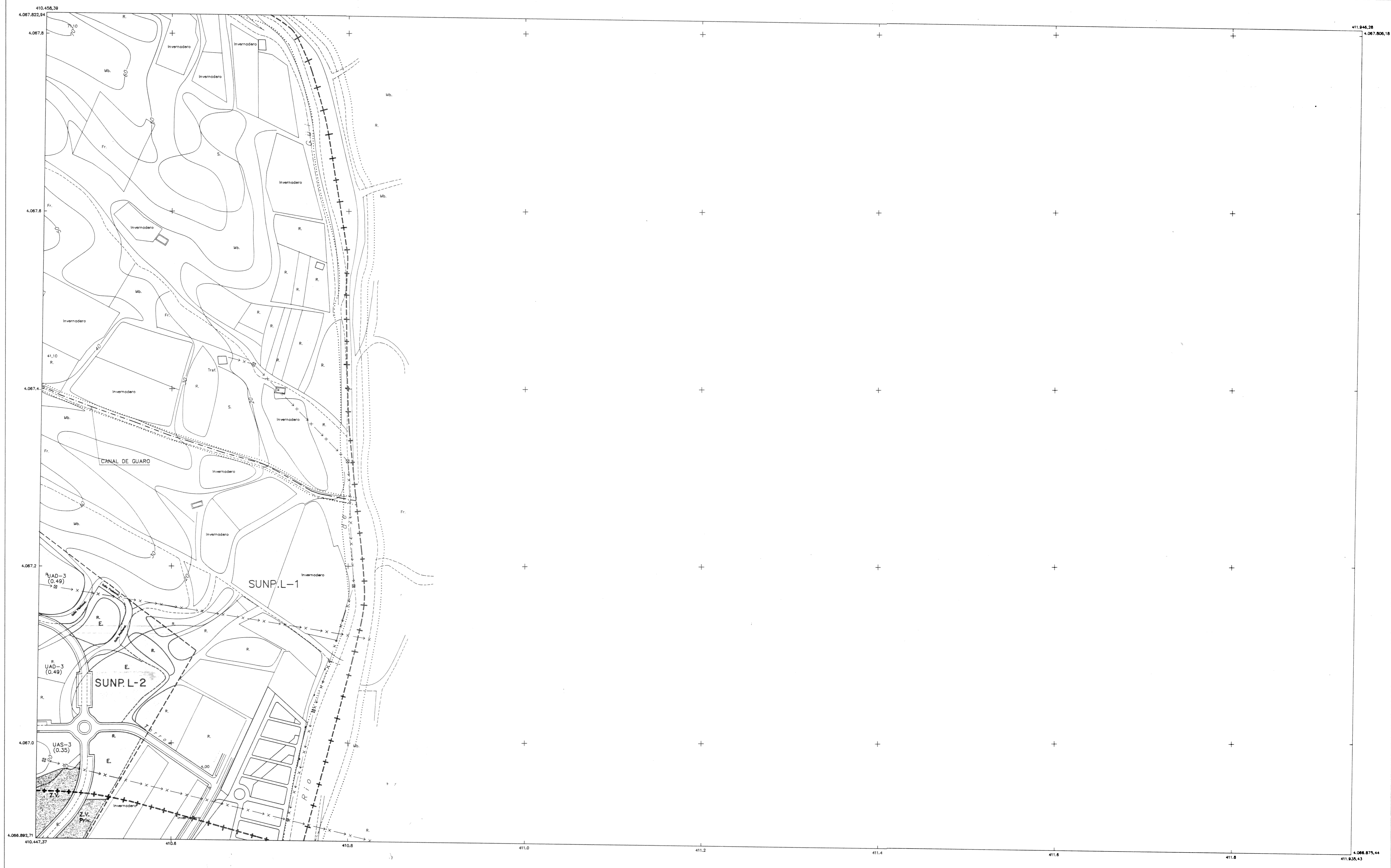
- S. SECANO
- R. REGADIO
- H. HUERTA
- V. VIÑEDO
- Fr. FRUTALES
- O. OLIVAR
- Eu. EUCALIPTAL
- Er. ERIAL
- Pd. PRADOS Y DEHESAS
- Mb. MONTE BAJO
- Ma. MONTE ALTO
- Rf. REPOBLACION FORESTAL
- Inv. INVERNADEROS

INFORMACION CARTOGRAFICA

EQUIDISTANCIA DE LAS CURVAS DE NIVEL: 5 METROS
 VUELO 1:16.000 ABRIL 1986 AZNAJUT S.A.
 APOYO MAYO 1986 STEREOCARTO S.L.
 RESTITUCION SEPTIEMBRE 1986 STEREOCARTO S.L.
 REVISION OCTUBRE 1986 STEREOCARTO S.L.
 DIBUJO OCTUBRE 1986 STEREOCARTO S.L.

NOTA

ESTA HOJA HA SIDO DIGITALIZADA DE LA
 Nº (1.054)S-5 DEL PLANO ESCALA 1:5000 DEL
 MAPA TOPOGRAFICO DEL LITORAL DE ANDALUCCIA.
 JUNTA DE ANDALUCCIA. CONSEJERIA DE OBRAS PUBLICAS Y
 TRANSPORTES. CENTRO DE ESTUDIOS TERRITORIALES Y
 URBANOS.



ZONIFICACION DEL SUELO

- CENTRO [C]
- MANZANA CERRADA [MC]
- ORDENACION ABIERTA [OA]
- CIUDAD JARDIN [CJ]
- UNIFAMILIAR AISLADA [UAS]
- UNIFAMILIAR ADOSADA [UAD]
- COLONIA Y TRADICIONAL POPULAR [CTP]
- INDUSTRIA [IND]
- COMERCIO [CO]
- PROTECCION INTEGRAL []
- PROTECCION ARQUITECTONICA []
- EQUIPAMIENTO PRIVADO [EP]

GESTION DEL SUELO

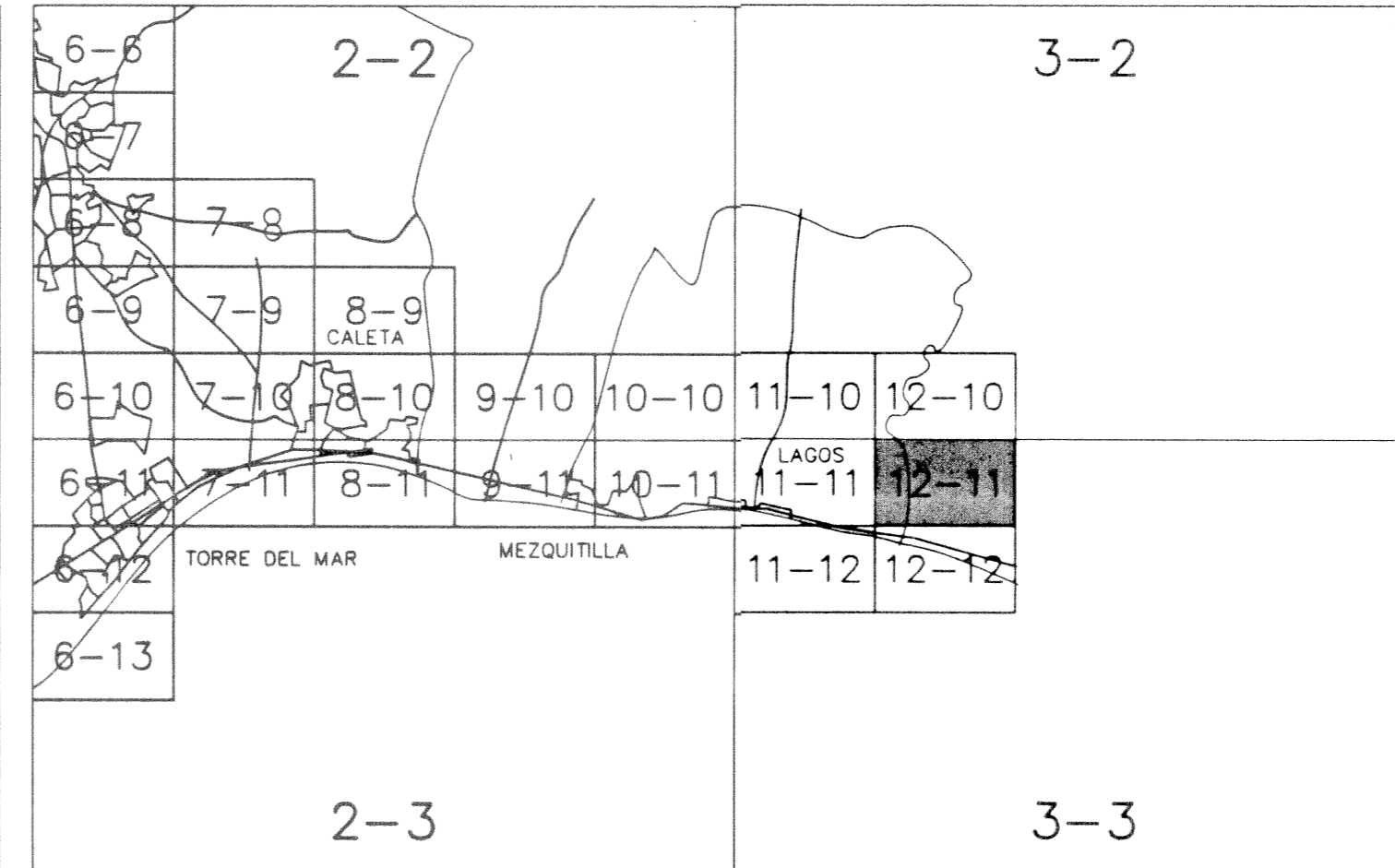
- UNIDAD DE EJECUCION [UE]
- REGIMEN TRANSITORIO [RT]
- PLAN ESPECIAL [PE]
- PLAN ESPECIAL REFORMA INTERIOR [PERI]
- SISTEMA LOCAL [SL]
- SISTEMA GENERAL PROGRAMADO [SG]
- SISTEMA GENERAL NO PROGRAMADO [SGNP]
- SISTEMA GENERAL NO URBANIZABLE [SGNU]


COSTAS:
 DESLINDE PROBABLE DEL DOMINIO PUBLICO MARITIMO TERRESTRE, SEGUN LEY DE COSTAS (28-JULIO-1.988) []
 SERVIDUMBRE DE PROTECCION. []

SISTEMAS

- ESPACIOS LIBRES []
- ESPACIOS LIBRES DE PLAYA []
- TECNICOS []
- EQUIPAMIENTO COMUNITARIO: []
- EQUIPAMIENTO []
- DEPORTIVO []
- CEMENTERIO []

- COMUNICACIONES: VIARIO []
- AEROPORTUARIO []
- PORTUARIO []
- VIAS PECUARIAS []
- PROTECCIONES: CAUCES PUBLICOS LITORAL []
- ARQUEOLOGICAS []





EXCMO. AYUNTAMIENTO DE VELEZ-MALAGA
PLAN GENERAL DE ORDENACION URBANA

TEXTO REFUNDIDO

Denominación: CALIFICACION.	Plano: D
Escala: 1:2.000	Fecha: FEBRERO - 96
Arquitecto Director: <i>Salvador Moreta Peralta</i>	Hoja nº: 12-11
	57