

SIGNOS CONVENCIONALES

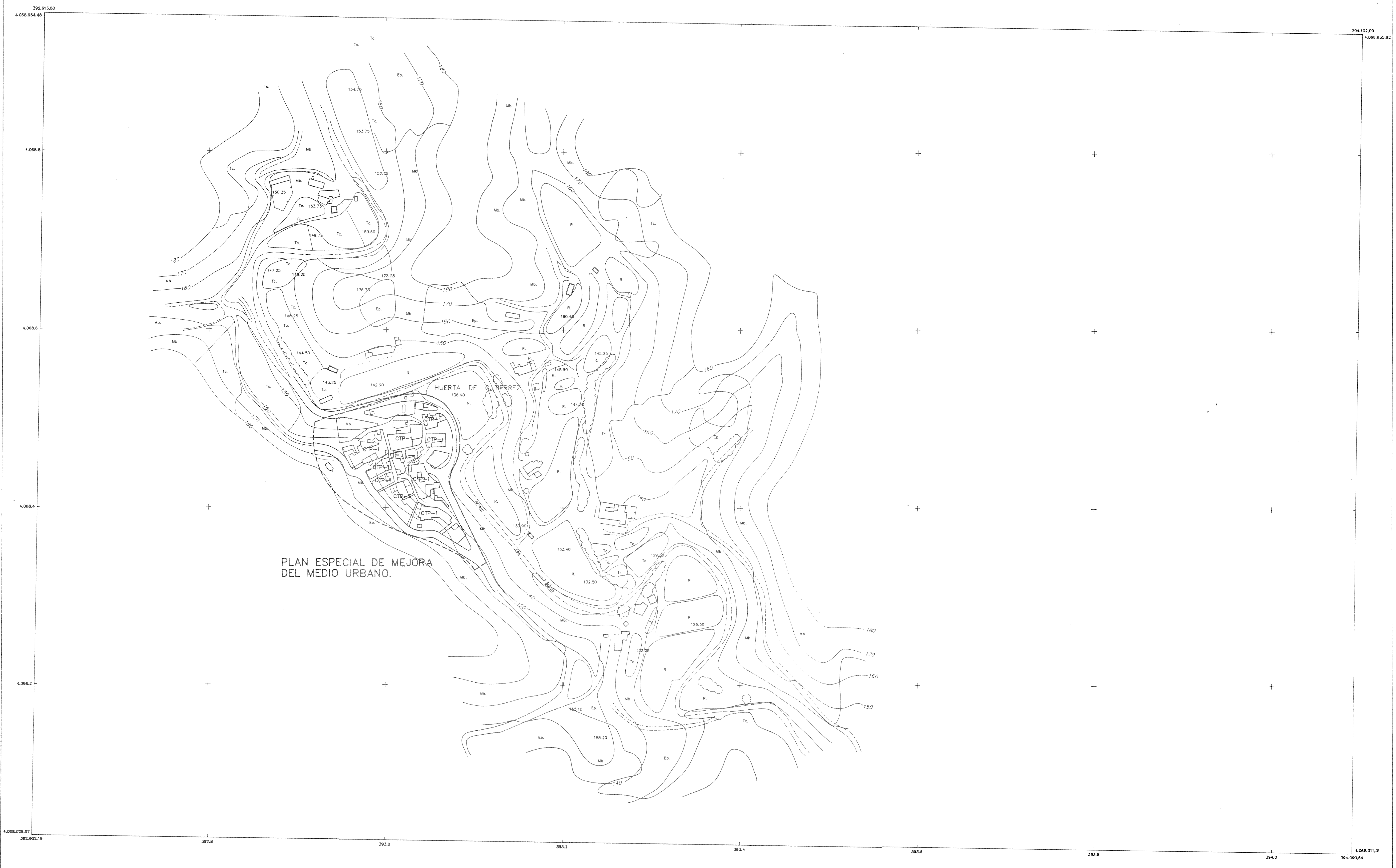
- K2 — CARRETERA - HITO KILOMETRICO.
- CAMINO CARRETERO.
- SENDA.
- FERROCARRIL.
- MURO, PARED O TAPIA.
- MURO DE CONTENCIÓN.
- ALAMBRADE, CERCIA METALICA.
- △ △ VERTICE GEODESICO 1, 2º Y 3º ORDEN.
- △ + VERTICE TOPOGRAFICO - PUNTO DE APOYO.
- LIMITE DE PROVINCIA.
- LIMITE DE TERMINO MUNICIPAL.
- LIMITE DE PARCELA.
- LIMITE DE CULTIVO.
- ▭ EDIFICIO PUBLICO O SINGULAR.
- ▭ EDIFICIO PRIVADO.
- ▭ EDIFICIO EN CONSTRUCCION.
- DESAGUE - ARROYO.
- AZEQUIA.
- CANAL.
- ○ MANANTIAL - FUENTE - POZO.
- ▭ PISCINA - ESTANQUE - TRANSFORMADOR.
- • TORRE METALICA - POSTE - FAROLA.
- CURVAS DE NIVEL - COTA.
- CURVA DE DEPRESION.
- SETO VIVO.
- MASA DE ARBOLES.
- LINEA ELECTRICA, ALTA TENSION.
- LINEA ELECTRICA, MEDIA TENSION.
- LINEA ELECTRICA, BAJA TENSION.
- LINEA TELEFONICA.

USOS DEL SUELO

INFORMACION CARTOGRAFICA

NOTA

ESTA HOJA HA SDO DIGITALIZADA DE LAS HOJAS 9-9, 10-9, 11-9 Y 12-9 DE LA CARTOGRAFIA CONVENCIONAL POR INCAR EN FEBRERO DEL 1984 POR ENCARGO DE LA COMISION NACIONAL DEL SUR DE ESPAÑA PARA EL PROYECTO DE ZONA REGULABLE DEL IVU OJANO.



ZONIFICACION DEL SUELO

- CENTRO [C]
- MANZANA CERRADA [MC]
- ORDENACION ABIERTA [OA]
- CIUDAD JARDIN [Cj]
- UNIFAMILIAR AISLADA [UAS]
- UNIFAMILIAR ADOSADA [UAD]
- COLONIA Y TRADICIONAL POPULAR [CTP]
- INDUSTRIA [IND]
- COMERCIO [CO]
- PROTECCION INTEGRAL []
- PROTECCION ARQUITECTONICA []
- EQUIPAMIENTO PRIVADO [EP]

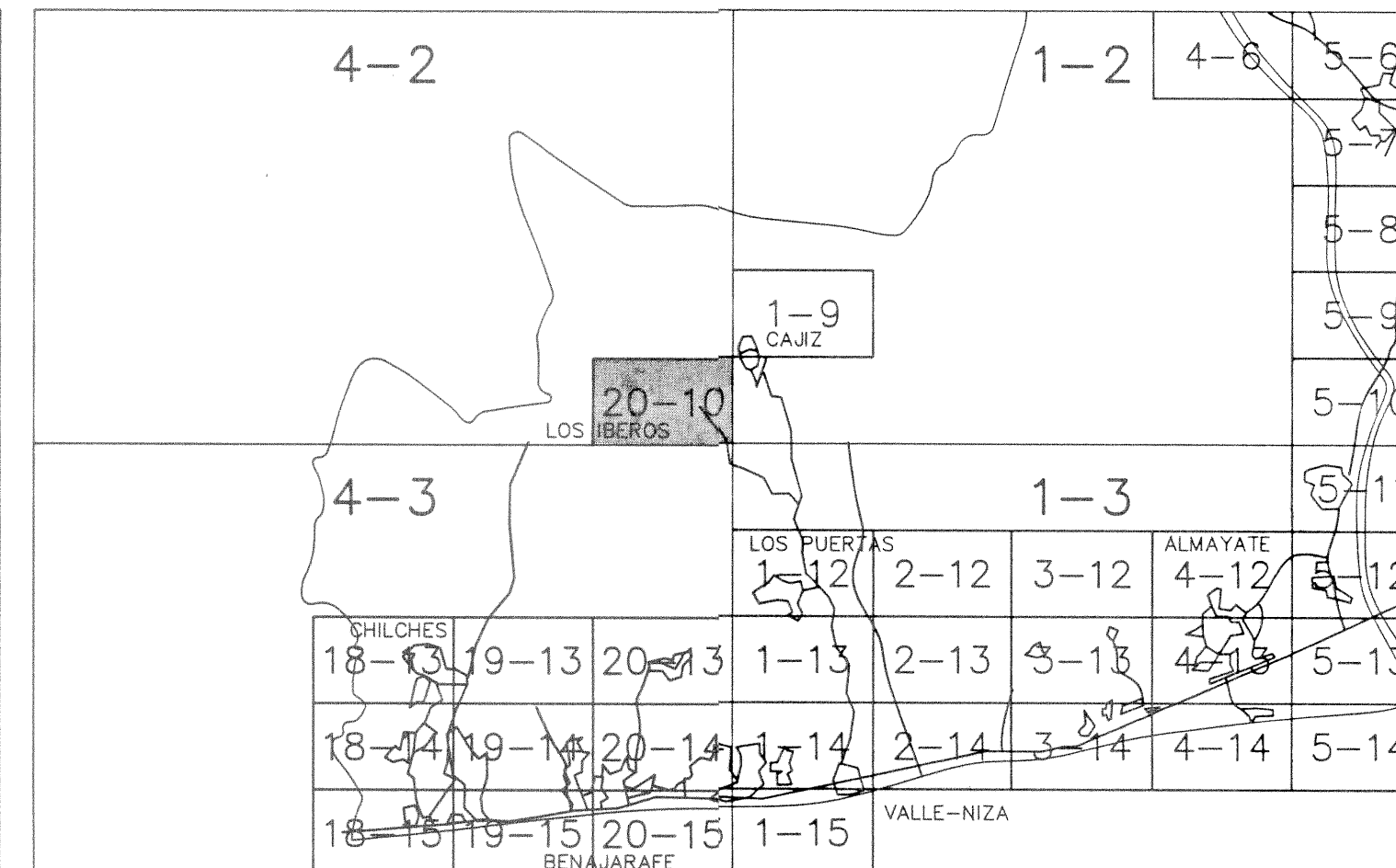
GESTION DEL SUELO

- UNIDAD DE EJECUCION [UE]
- REGIMEN TRANSITORIO [RT]
- PLAN ESPECIAL [PE]
- PLAN ESPECIAL REFORMA INTERIOR [PERI]
- SISTEMA LOCAL [SL]
- SISTEMA GENERAL PROGRAMADO [SG]
- SISTEMA GENERAL NO PROGRAMADO [SGNP]
- SISTEMA GENERAL NO URBANIZABLE [SGNU]

COSTAS:
 DESLINDE PROBABLE DEL DOMINIO PUBLICO MARITIMO TERRESTRE, SEGUN LEY DE COSTAS (28-JULIO-1960)
 SERVIDUMBRE DE PROTECCION.


SISTEMAS

- ESPACIOS LIBRES []
- ESPACIOS LIBRES DE PLAYA []
- TECNICOS []
- EQUIPAMIENTO COMUNITARIO: []
- EQUIPAMIENTO [E]
- DEPORTIVO [D]
- CEMENTERIO [C]
- COMUNICACIONES: []
- VIARIO []
- AEROPORTUARIO []
- PORTUARIO []
- VAS PECUARIAS []
- PROTECCIONES: []
- CAUCES PUBLICOS []
- LITORAL []
- ARQUEOLOGICAS [A]



EXCMO. AYUNTAMIENTO DE VELEZ-MALAGA
 PLAN GENERAL DE ORDENACION URBANA

TEXTO REFUNDIDO

Denominación:	CALIFICACION.	Plano:	D
Escala:	1:2.000	Fecha:	FEBRERO - 96
Arquitecto Director:			Hoja nº:
			20-10