



**SIGNOS CONVENCIONALES**

- K3 — CARRETERA - HITO KILOMETRICO.
- CAMINO CARRETERO.
- SENDA.
- FERROCARRIL.
- MURO, PARED O TAPIA.
- MURO DE CONTENCIÓN.
- ALAMBRADE, CERCIA METALICA.
- △ VERTICE GEODESICO 1°, 2° Y 3° ORDEN.
- △ VERTICE TOPOGRAFICO - PUNTO DE APOYO.
- LIMITE DE PROVINCIA.
- LIMITE DE TERMINO MUNICIPAL.
- LIMITE DE PARCELA.
- LIMITE DE CULTIVO.
- EDIFICIO PUBLICO O SINGULAR.
- EDIFICIO PRIVADO.
- EDIFICIO EN CONSTRUCCION.
- DESAGUE - ARROYO.
- ACEQUIA.
- CANAL.
- MANANTIAL - FUENTE - POZO.
- PISCINA - ESTANQUE - TRANSFORMADOR.
- TORRE METALICA - POSTE - FAROLA.
- CURVAS DE NIVEL - COTA.
- CURVA DE DEPRESION.
- SETO VIVO.
- MASA DE ARBOLES.
- LINEA ELECTRICA, ALTA TENSION.
- LINEA ELECTRICA, MEDIA TENSION.
- LINEA ELECTRICA, BAJA TENSION.
- LINEA TELEFONICA.

**USOS DEL SUELO**

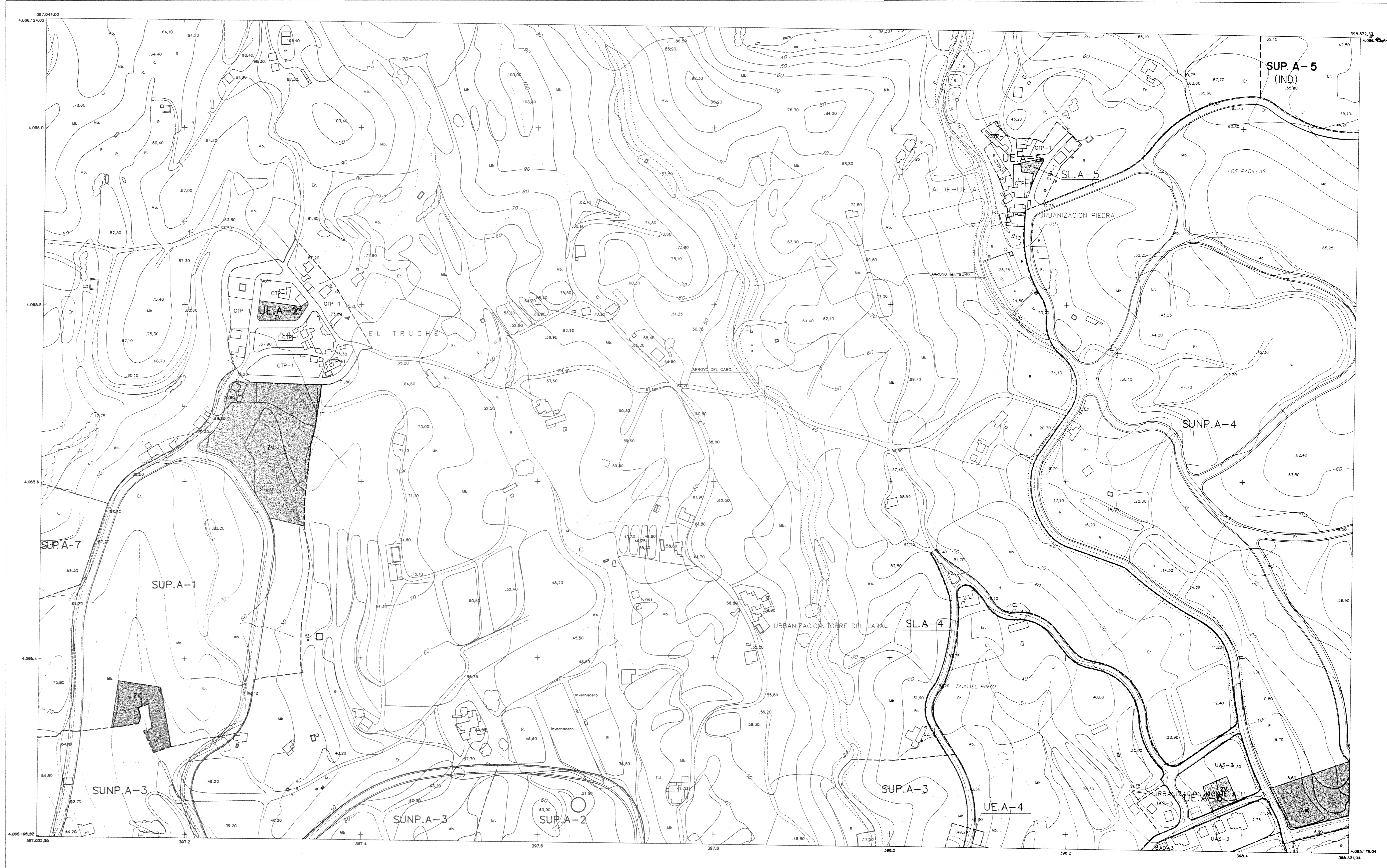


**INFORMACION CARTOGRAFICA**



**NOTA**

ESTA HOJA HA SIDO DIGITALIZADA DE LAS HOJAS R-12, R-13, S-12 Y S-13 DE LA CARTOGRAFIA COMPLEMENTARIA POR INCAR EN FEBRERO DEL 1.966 POR ENCARGO DE LA COMISION GEOGRAFICA DEL SUP DE ESPAÑA PARA EL PROYECTO DE ZONA RESERVA DEL P.O. GUARO.



**ZONIFICACION DEL SUELO**

CENTRO	C
MANZANA CERRADA	MC
ORDENACION ABIERTA	GA
CIUDAD JARDIN	CJ
UNIFAMILIAR AISLADA	UAS
UNIFAMILIAR ADOSADA	UAD
COLONIA Y TRADICIONAL POPULAR	CTP
INDUSTRIA	IND
COMERCIO	CO
PROTECCION INTEGRAL	IP
PROTECCION ARQUITECTONICA	EP
EQUIPAMIENTO PRIVADO	EP

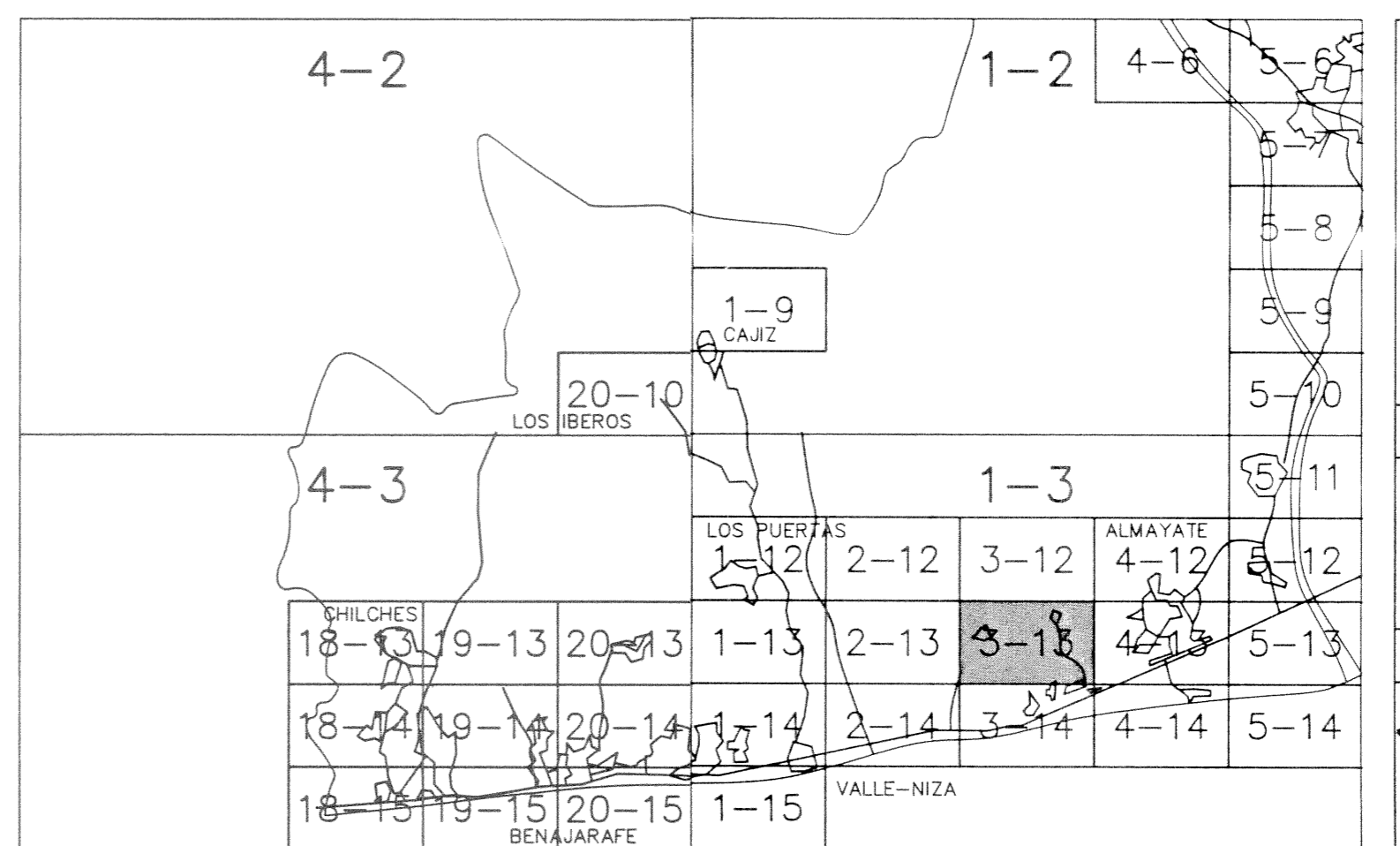
**GESTION DEL SUELO**

UNIDAD DE EJECUCION	UE
REGIMEN TRANSITORIO	RT
PLAN ESPECIAL	PE
PLAN ESPECIAL REFORMA INTERIOR	PERI
SISTEMA LOCAL	SL
SISTEMA GENERAL PROGRAMADO	SG
SISTEMA GENERAL NO PROGRAMADO	SGNP
SISTEMA GENERAL NO URBANIZABLE	SGNU

**COSTAS:**  
 DESLINDE PROBABLE DEL DOMINIO PUBLICO MARITIMO TERRESTRE, SEGUN LEY DE COSTAS (28-JULIO-1.960)  
 SERVIDUMBRE DE PROTECCION

**SISTEMAS**

ESPACIOS LIBRES	—
ESPACIOS LIBRES DE PLAYA	—
TECNICOS	—
EQUIPAMIENTO COMUNITARIO:	—
EQUIPAMIENTO	E
DEPORTIVO	D
CEMENTERIO	C
COMUNICACIONES:	—
VIARIO	—
AEREOPORTUARIO	—
PORTUARIO	—
VIAS PECUARIAS	—
PROTECCIONES:	—
CAUCES PUBLICOS	—
LITORAL	—
ARQUEOLOGICAS	A



**EXCMO. AYUNTAMIENTO DE VELEZ-MALAGA**  
**PLAN GENERAL DE ORDENACION URBANA**

**TEXTO REFUNDIDO**

Denominación: CALIFICACION.	Plano: D
Escala: 1:2.000	Fecha: FEBRERO - 96
Arquitecto Director: Salvador Moreno Peralta	Hoja nº: 3-13