

SIGNOS CONVENCIONALES

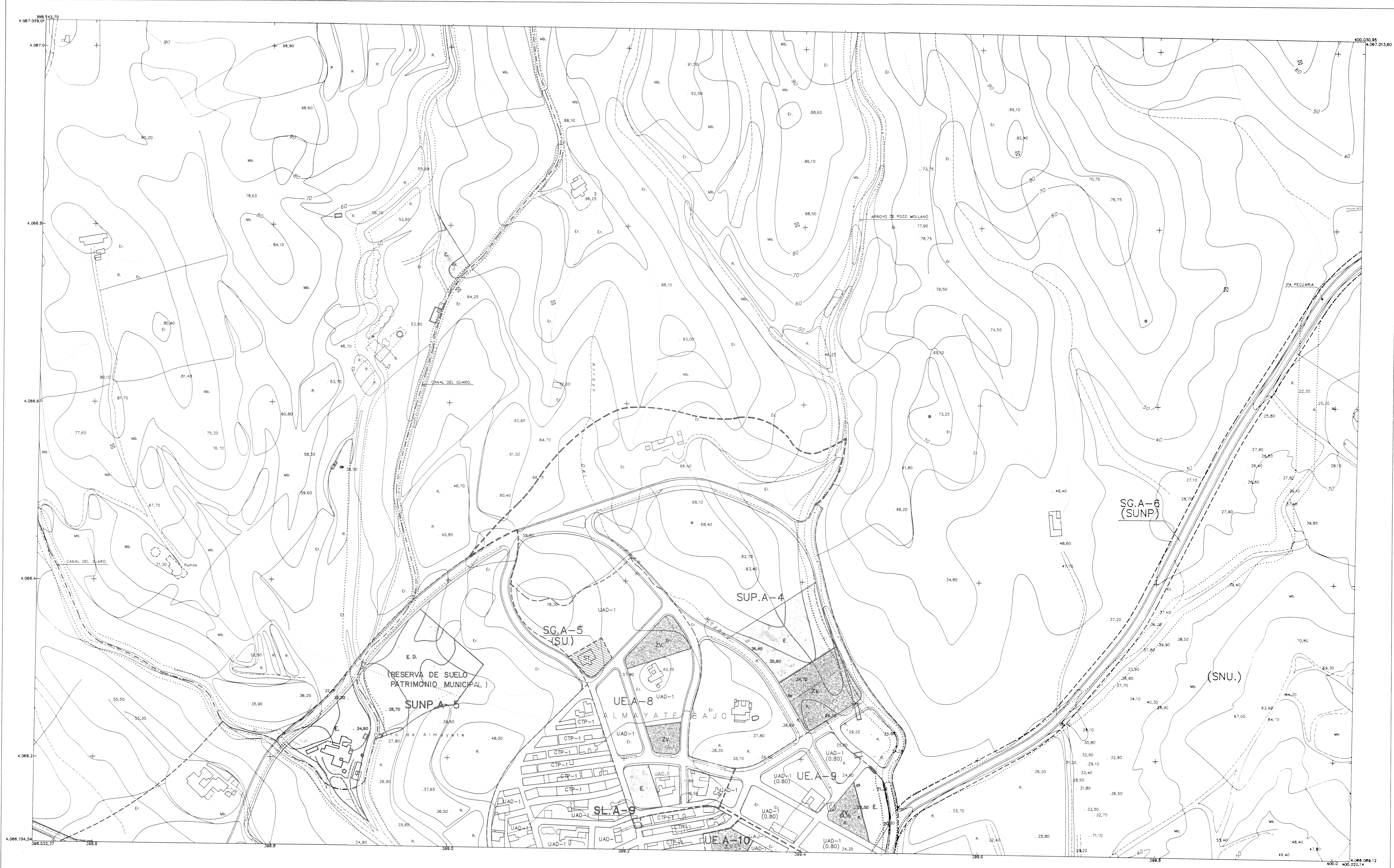
- +—+—+ CARRERA - HITO KILOMETRICO.
- +—+—+ CAMINO CARRETERO.
- +—+—+ SENDA.
- +—+—+ FERROCARRIL.
- +—+—+ MURO, PARED O TAPIA.
- +—+—+ MURO DE CONTENCIÓN.
- +—+—+ ALAMBRADE, CERCA METALICA.
- △ VERTICE GEODESICO 1ª, 2ª Y 3ª ORDEN.
- △ VERTICE TOPOGRAFICO - PUNTO DE APOYO.
- +—+—+ LIMITE DE PROVINCIA.
- +—+—+ LIMITE DE TERMINO MUNICIPAL.
- +—+—+ LIMITE DE PARCELA.
- +—+—+ LIMITE DE CULTIVO.
- +—+—+ EDIFICIO PUBLICO O SINGULAR.
- +—+—+ EDIFICIO PRIVADO.
- +—+—+ EDIFICIO EN CONSTRUCCION.
- +—+—+ DESAQUE - ARROYO.
- +—+—+ AZEQUEA.
- +—+—+ CANAL.
- +—+—+ MANANTIAL - FUENTE - POZO.
- +—+—+ PISCINA - ESTANQUE - TRANSFORMADOR.
- +—+—+ TORRE METALICA - POSTE - FAROLA.
- +—+—+ CURVAS DE NIVEL - COTA.
- +—+—+ CURVA DE DEPRESION.
- +—+—+ SETO VIVO.
- +—+—+ MASA DE ARBOLES.
- +—+—+ LINEA ELECTRICA, ALTA TENSION.
- +—+—+ LINEA ELECTRICA, MEDIA TENSION.
- +—+—+ LINEA ELECTRICA, BAJA TENSION.
- +—+—+ LINEA TELEFONICA.

USOS DEL SUELO

INFORMACION CARTOGRAFICA

NOTA

ESTA HOJA HA SIDO DIGITALIZADA DE LAS HOJAS Q-13, Q-14, R-13 Y R-14 DE LA CARTOGRAFIA CONFECCIONADA POR INCAR EN FEBRERO DEL 1984 POR ENCARGO DE LA CONFEDERACION HEROGRAFICA DEL SJR DE ESPAÑA PARA EL PROYECTO DE ZONA REGABLE DEL RIO GUJARO.



ZONIFICACION DEL SUELO

- CENTRO [C]
- MANZANA CERRADA [MC]
- ORDENACION ABIERTA [OA]
- CIUDAD JARDIN [CJ]
- UNIFAMILIAR AISLADA [UAS]
- UNIFAMILIAR ADOSADA [UAD]
- COLONIA Y TRADICIONAL POPULAR [CTP]
- INDUSTRIA [IND]
- COMERCIO [CO]
- PROTECCION INTEGRAL []
- PROTECCION ARQUITECTONICA []
- EQUIPAMIENTO PRIVADO [EP]

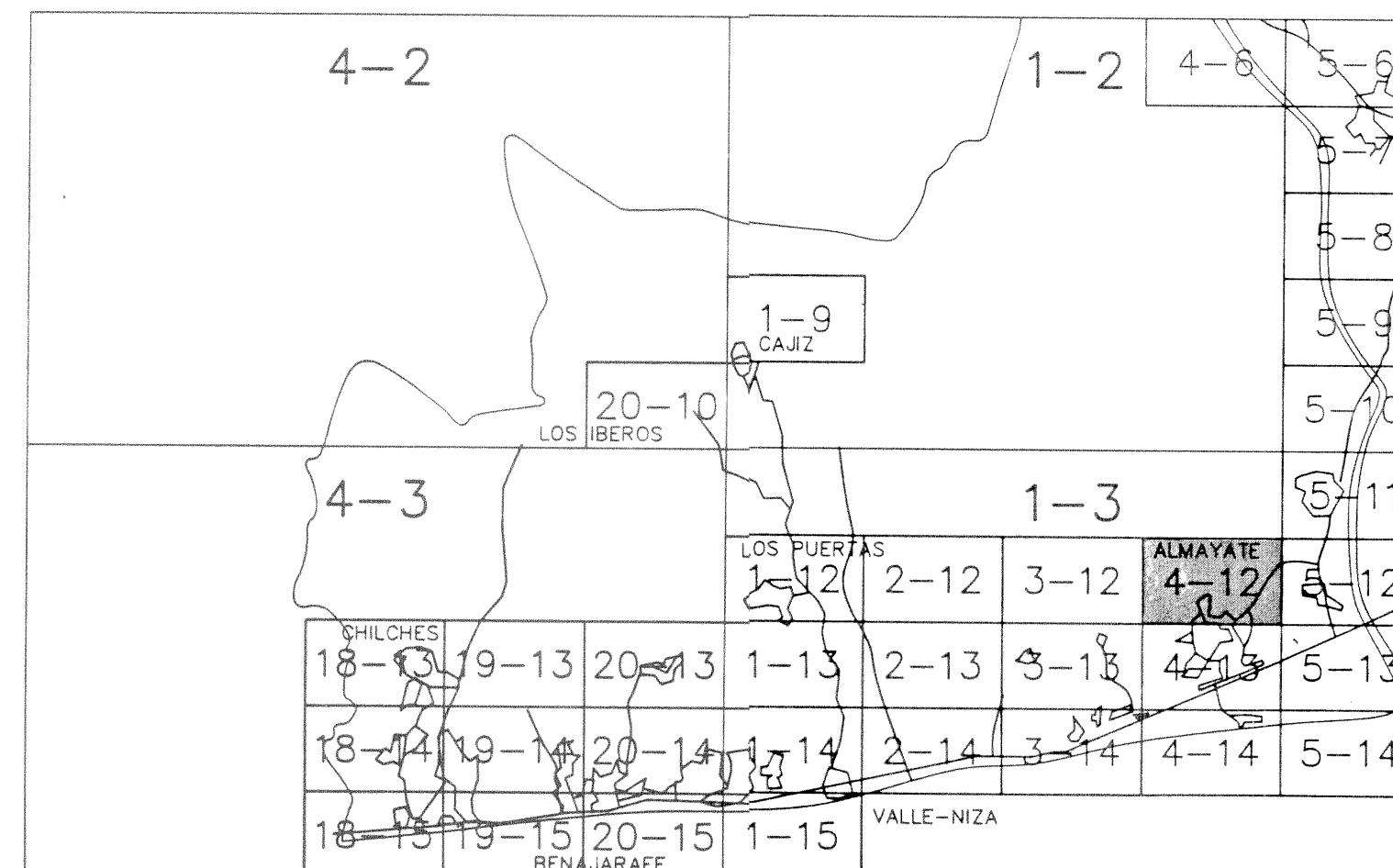
GESTION DEL SUELO


- UNIDAD DE EJECUCION [UE]
- REGIMEN TRANSITORIO [RT]
- PLAN ESPECIAL [PE]
- PLAN ESPECIAL REFORMA INTERIOR [PERI]
- SISTEMA LOCAL [SL]
- SISTEMA GENERAL PROGRAMADO [SG]
- SISTEMA GENERAL NO PROGRAMADO [SGNP]
- SISTEMA GENERAL NO URBANIZABLE [SGNU]

COSTAS:
DESLINDE PROBABLE DEL DOMINIO PUBLICO MARITIMO TERRESTRE, SEGUN LEY DE COSTAS (28-JULIO-1.865)
SERVIDUMBRE DE PROTECCION []

SISTEMAS

- ESPACIOS LIBRES []
- ESPACIOS LIBRES DE PLAYA []
- TECNICOS []
- EQUIPAMIENTO COMUNITARIO: []
- EQUIPAMIENTO [E]
- DEPORTIVO [D]
- CEMENTERIO [C]
- COMUNICACIONES: []
- VARIO []
- AEROPORTUARIO []
- PORTUARIO []
- VIAS PECUARIAS []
- PROTECCIONES: []
- CAUCES PUBLICOS []
- LITORAL []
- ARQUEOLOGICAS [A]





EXCMO. AYUNTAMIENTO DE VELEZ-MÁLAGA
PLAN GENERAL DE ORDENACION URBANA

TEXTO REFUNDIDO

Denominación: CALIFICACION.	Plano: D
Escala: 1:2.000	Fecha: FEBRERO - 96
Arquitecto Director: Salvador Morino Peralta	Hoja nº: 4-12