

SIGNOS CONVENCIONALES

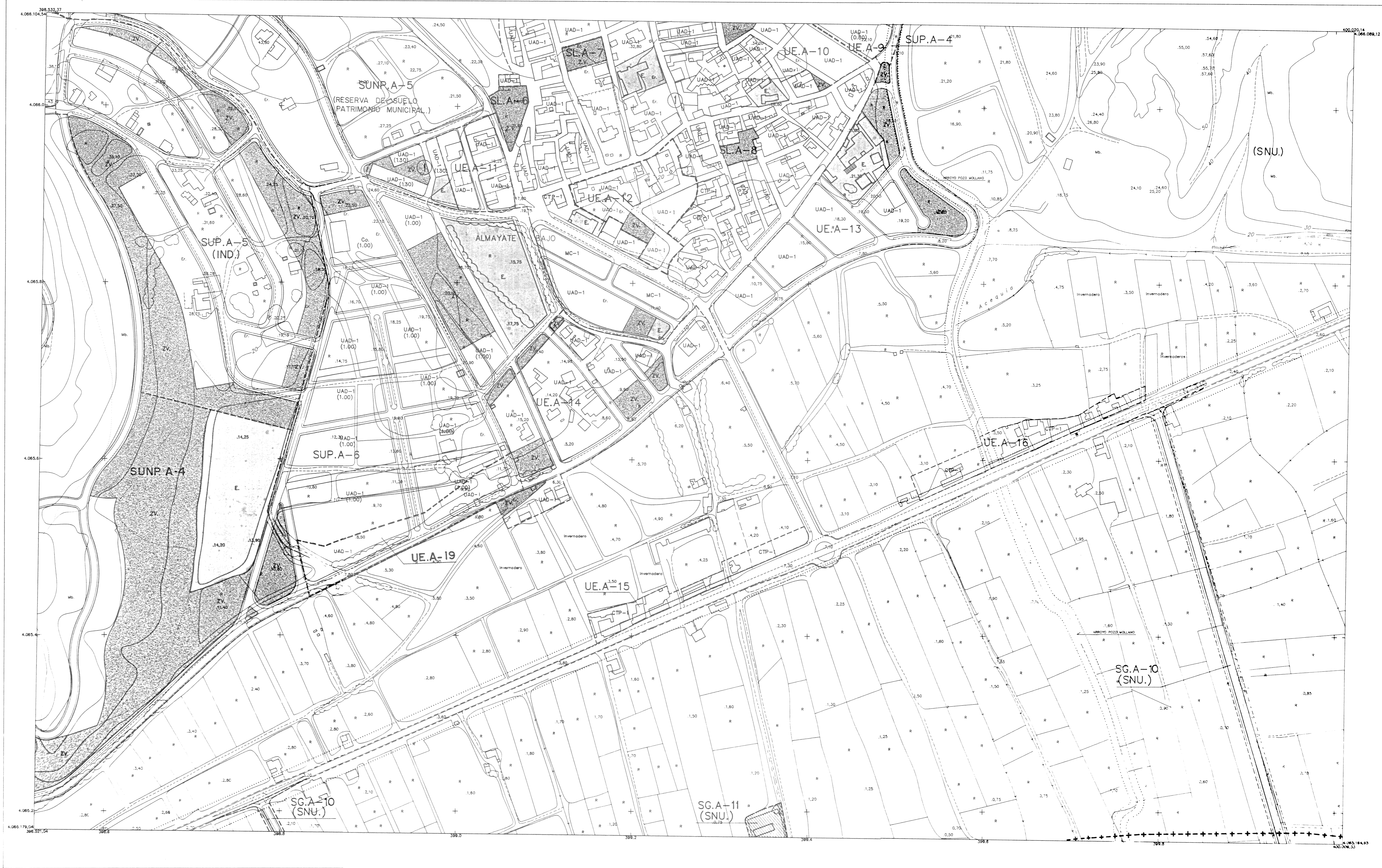
- +—+—+—+ HITO KILOMETRICO.
- CAMINO CARRETERO.
- SENDA.
- FERROCARRIL.
- MURO, PARED O TAPIA.
- MURO DE CONTENCIÓN.
- ALAMBRADE, CERCIA METALICA.
- △ VERTICE GEODESICO 1°, 2° Y 3° ORDEN.
- △ VERTICE TOPOGRAFICO - PUNTO DE APOYO.
- +—+—+ LIMITE DE PROVINCIA.
- +—+—+ LIMITE DE TERMINO MUNICIPAL.
- +—+—+ LIMITE DE PARCELA.
- +—+—+ LIMITE DE CULTIVO.
- EDIFICIO PUBLICO O SINGULAR.
- EDIFICIO PRIVADO.
- EDIFICIO EN CONSTRUCCION.
- DESAGUE - ARROYO.
- ACEQUIA.
- CANAL.
- MANANTIAL - FUENTE - POZO.
- PISCINA - ESTANQUE - TRANSFORMADOR.
- TORRE METALICA - POSTE - FAROLA.
- CURVAS DE NIVEL - COTA.
- CURVA DE DEPRESION.
- SETO VIVO.
- MASA DE ARBOLES.
- LINEA ELECTRICA, ALTA TENSION.
- LINEA ELECTRICA, MEDIA TENSION.
- LINEA ELECTRICA, BAJA TENSION.
- LINEA TELEFONICA.

USOS DEL SUELO

INFORMACION CARTOGRAFICA

NOTA

ESTA HOJA HA SIDO DIGITALIZADA DE LAS HOJAS 9-13, 14, 15-17 Y 18 DE LA CARTOGRAFIA COMERCIALIZADA POR INCAR EN FEBRERO DEL 1.986 POR ENCARGO DE LA COMISIONERACION GEOGRAFICA DEL SUP DE ESPAÑA PARA EL PROYECTO DE ZONA REGULABLE DEL RIO GUARO.



ZONIFICACION DEL SUELO

- CENTRO
- MANZANA CERRADA
- ORDENACION ABIERTA
- CIUDAD JARDIN
- SISTEMA LOCAL
- SISTEMA GENERAL PROGRAMADO
- SISTEMA GENERAL NO PROGRAMADO
- SISTEMA GENERAL NO URBANIZABLE
- COMERCIO
- PROTECCION INTEGRAL
- PROTECCION ARQUITECTONICA
- EQUIPAMIENTO PRIVADO

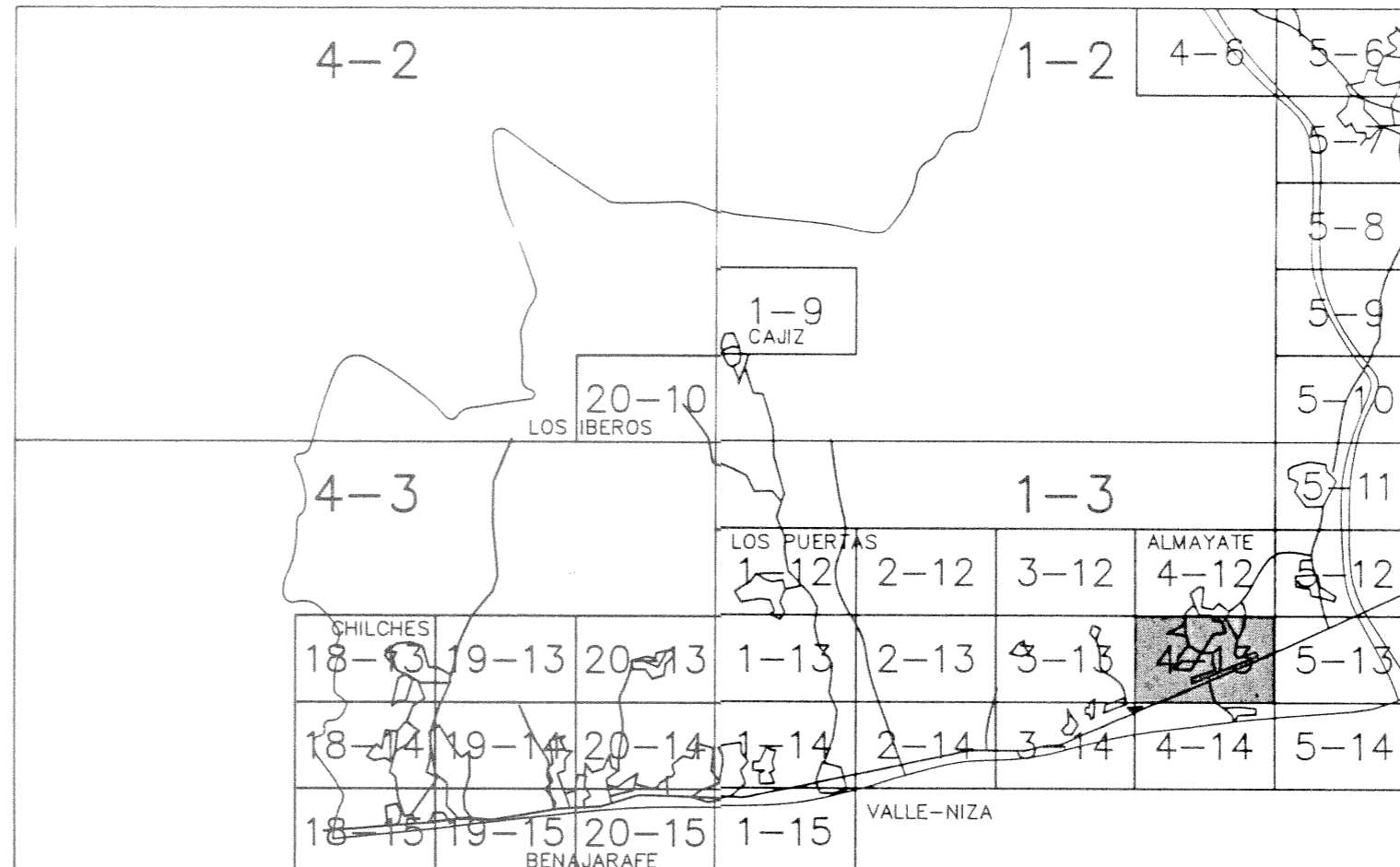
GESTION DEL SUELO

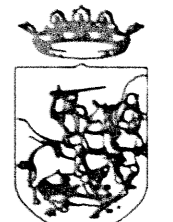
- UNIDAD DE EJECUCION
- REGIMEN TRANSITORIO
- PLAN ESPECIAL
- PLAN ESPECIAL REFORMA INTERIOR
- SISTEMA LOCAL
- SISTEMA GENERAL PROGRAMADO
- SISTEMA GENERAL NO PROGRAMADO
- SISTEMA GENERAL NO URBANIZABLE

COSTAS:
 DESLINDE PROBABLE DEL DOMINIO PUBLICO MARITIMO TERRESTRE, SEGUN LEY DE COSTAS (28-JULIO-1.960)
 SERVIDUMBRE DE PROTECCION.

SISTEMAS

- ESPACIOS LIBRES
- ESPACIOS LIBRES DE PLAYA
- TECNICOS
- EQUIPAMIENTO COMUNITARIO:
- EQUIPAMIENTO
- DEPORTIVO
- CEMENTERIO
- COMUNICACIONES:
- VIARIO
- AEREOPORTUARIO
- PORTUARIO
- VIAS PECUARIAS
- PROTECCIONES:
- CAUCES PUBLICOS
- LITORAL
- ARQUEOLOGICAS





EXCMO. AYUNTAMIENTO DE VELEZ-MALAGA
PLAN GENERAL DE ORDENACION URBANA

TEXTO REFUNDIDO

Denominación:		Plano:
CALIFICACION.		D
Escala: 1:2.000	Fecha: FEBRERO - 96	Hoja n°:
Arquitecto Director:		4-13
Salvador Moreno Peralta		27