



**SIGNOS CONVENCIONALES**

- CARRETERA - HTO. KILOMÉTRICO.
- CAMINO CARRETERO.
- SENDA.
- FERROCARRIL.
- MURO, PARED O TAPIA.
- MURO DE CONTENCIÓN.
- ALAMBRA, CERCAS METÁLICAS.
- VERTICE GEODÉSICO 1°, 2° Y 3° ORDEN.
- VERTICE TOPOGRÁFICO - PUNTO DE APOYO.
- LIMITE DE PROVINCIA.
- LIMITE DE TÉRMINO MUNICIPAL.
- LIMITE DE PARCELA.
- LIMITE DE CULTIVO.
- EDIFICIO PÚBLICO O SINGULAR.
- EDIFICIO PRIVADO.
- EDIFICIO EN CONSTRUCCIÓN.
- DESAGÜE - ARROYO.
- ACEQUIA.
- CANAL.
- MANANTIAL - FUENTE - POZO.
- PISCINA - ESTANQUE - TRANSFORMADOR.
- TORRE METÁLICA - POSTE - FAROLA.
- CURVAS DE NIVEL - COTA.
- CURVA DE DEPRESIÓN.
- SETO VIVO.
- MASA DE ÁRBOLES.
- LINEA ELÉCTRICA, ALTA TENSIÓN.
- LINEA ELÉCTRICA, MEDIA TENSIÓN.
- LINEA ELÉCTRICA, BAJA TENSIÓN.
- LINEA TELEFÓNICA.

**USOS DEL SUELO**

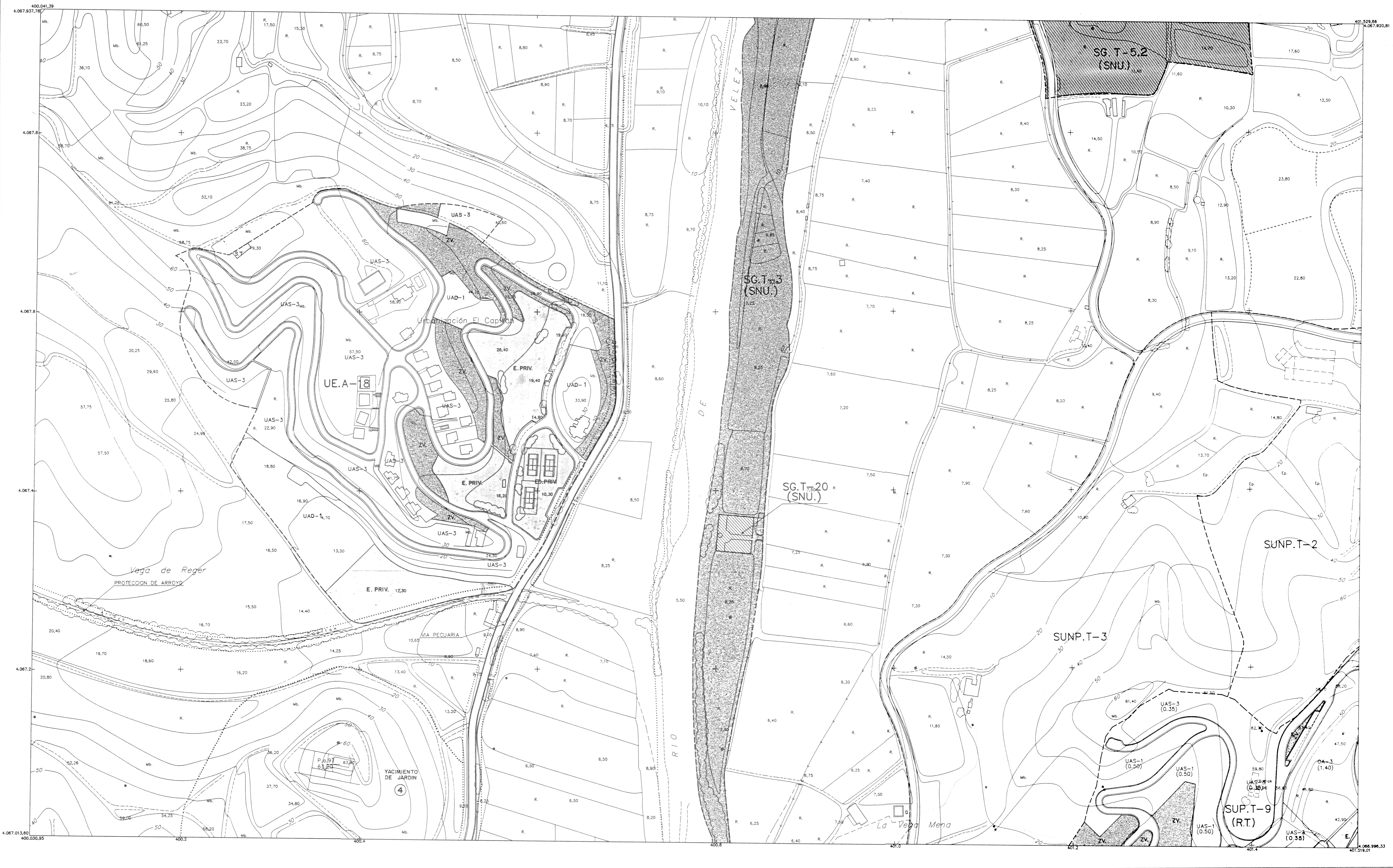


**INFORMACION CARTOGRAFICA**



**NOTA**

ESTA HOJA HA SIDO DIGITALIZADA DE LAS HOJAS P-14, P-15, Q-14 Y Q-15 DE LA CARTOGRAFIA CONFECCIONADA POR INCAR EN FEBRERO DEL 1.984 POR ENCARGO DE LA CONFEDERACION HIDROGRAFICA DEL SUR DE ESPAÑA PARA EL PROYECTO DE ZONA REGABLE DEL RIO GUARO.



**ZONIFICACION DEL SUELO**

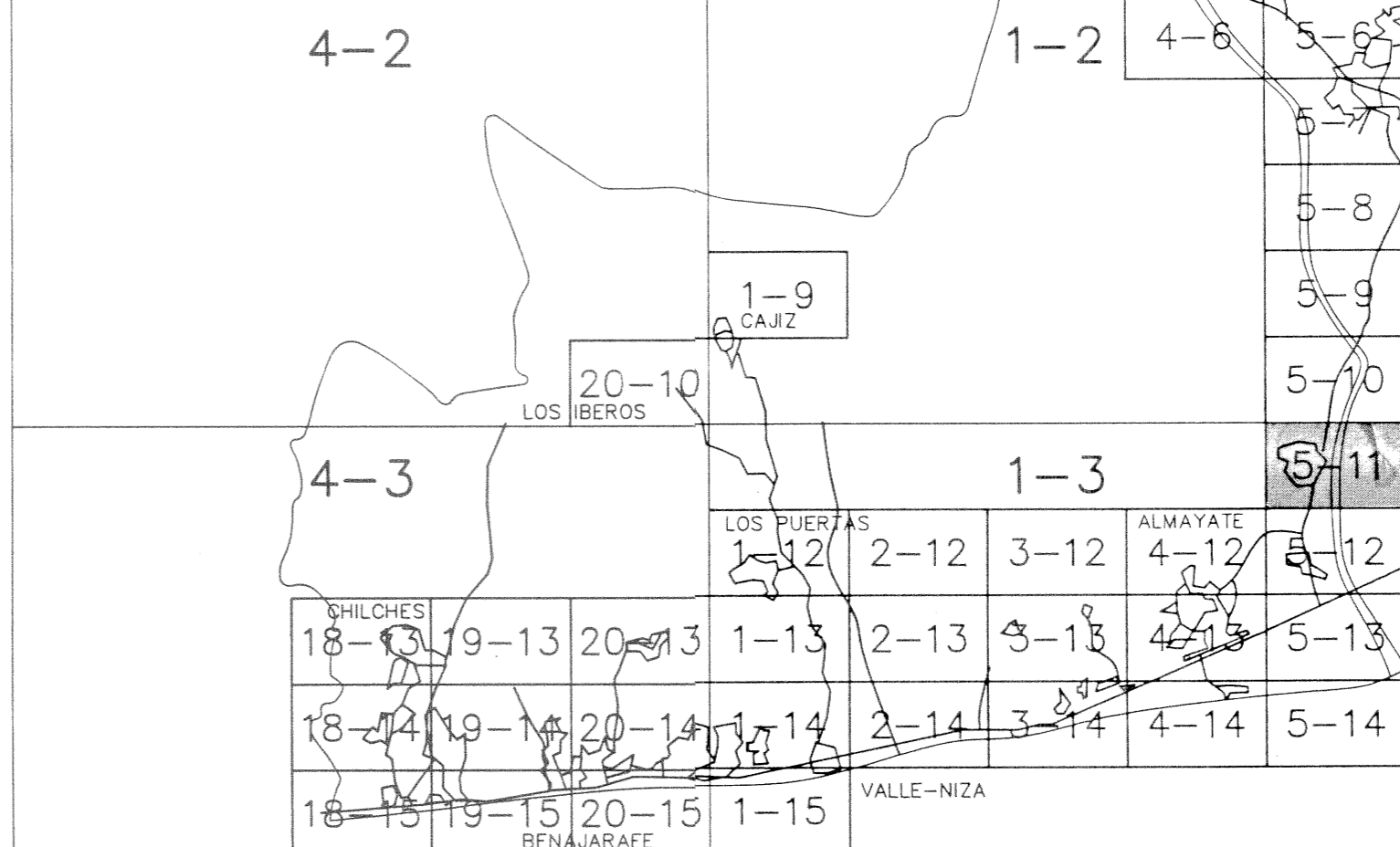
- |                               |  |     |
|-------------------------------|--|-----|
| CENTRO                        |  | C   |
| MANZANA CERRADA               |  | MC  |
| ORDENACION ABIERTA            |  | OA  |
| CUIDAD JARDIN                 |  | CJ  |
| UNIFAMILIAR AISLADA           |  | UAS |
| UNIFAMILIAR ADOSADA           |  | UAD |
| COLONIA Y TRADICIONAL POPULAR |  | CTP |
| INDUSTRIA                     |  | IND |
| COMERCIO                      |  | CO  |
| PROTECCION INTEGRAL           |  | PI  |
| PROTECCION ARQUITECTONICA     |  | PA  |
| EQUIPAMIENTO PRIVADO          |  | EP  |

**GESTION DEL SUELO**

- |                                |  |      |
|--------------------------------|--|------|
| UNIDAD DE EJECUCION            |  | UE   |
| REGIMEN TRANSITORIO            |  | RT   |
| PLAN ESPECIAL                  |  | PE   |
| PLAN ESPECIAL REFORMA INTERIOR |  | PERI |
| SISTEMA LOCAL                  |  | SL   |
| SISTEMA GENERAL PROGRAMADO     |  | SG   |
| SISTEMA GENERAL NO PROGRAMADO  |  | SGNP |
| SISTEMA GENERAL NO URBANIZABLE |  | SGNU |
- COSTAS:**  
DESLINDE PROBABLE DEL DOMINIO PUBLICO MARITIMO TERRESTRE, SEGUN LEY DE COSTAS (28-JULIO-1.988)
- SERVIDUMBRE DE PROTECCION.

**SISTEMAS**

- |                           |  |     |
|---------------------------|--|-----|
| ESPACIOS LIBRES           |  | ZV  |
| ESPACIOS LIBRES DE PLAYA  |  | SLP |
| TECNICOS                  |  | ST  |
| EQUIPAMIENTO COMUNITARIO: |  | E   |
| EQUIPAMIENTO              |  | D   |
| DEPORTIVO                 |  | C   |
| CEMENTERIO                |  | A   |
- |                               |  |                               |
|-------------------------------|--|-------------------------------|
| COMUNICACIONES:               |  | VIARIO                        |
| VIARIO                        |  | AEROPORTUARIO                 |
| AEROPORTUARIO                 |  | PORTUARIO                     |
| PORTUARIO                     |  | VIAS PECUARIAS                |
| VIAS PECUARIAS                |  | PROTECCIONES: CAUCES PUBLICOS |
| PROTECCIONES: CAUCES PUBLICOS |  | LITORAL                       |
| LITORAL                       |  | ARQUEOLOGICAS                 |



**EXCMO. AYUNTAMIENTO DE VELEZ-MÁLAGA**  
**PLAN GENERAL DE ORDENACION URBANA**

TEXTO REFUNDIDO

Denominación:	CALIFICACION.		Plano:
			D
Escala:	1:2.000	Fecha:	FEBRERO - 96
Arquitecto Director:			Hoja nº:
			5-11

35