

SIGNOS CONVENCIONALES

- K2 — CARRETERA - HITO KILOMETRICO.
- CAMINO CARRETERO.
- SENDA.
- FERROCARRIL.
- MURO, PARED O TAPIA.
- MURO DE CONTENCIÓN.
- ALAMBRADE, CERCIA METALICA.
- △ VERTICE GEODESICO 1°, 2° Y 3° ORDEN.
- △ VERTICE TOPOGRAFICO - PUNTO DE APOYO.
- LIMITE DE PROVINCIA.
- LIMITE DE TERMINO MUNICIPAL.
- LIMITE DE PARCELA.
- LIMITE DE CULTIVO.
- EDIFICIO PUBLICO O SINGULAR.
- EDIFICIO PRIVADO.
- EDIFICIO EN CONSTRUCCION.
- DESAGÜE - ARROYO.
- ACEQUIA.
- CANAL.
- MANANTIAL - FUENTE - POZO.
- PISCINA - ESTANQUE - TRANSFORMADOR.
- TORRE METALICA - POSTE - FAROLA.
- CURVAS DE NIVEL - COTA.
- CURVA DE DEPRESION.
- SETO VIVO.
- MASA DE ARBOLES.
- LINEA ELECTRICA, ALTA TENSION.
- LINEA ELECTRICA, MEDIA TENSION.
- LINEA ELECTRICA, BAJA TENSION.
- LINEA TELEFONICA.

USOS DEL SUELO

- S. SECANO
- R. REGADIO
- H. HUERTA
- V. VÍREGO
- Fr. FRUTALES
- O. OLIVAR
- Er. ERIAL
- Pr. PRADOS Y DEHESAS
- Mb. MONTE BAJO
- Ma. MONTE ALTO

INFORMACION CARTOGRAFICA

PROYECCION U.T.M. HUSSO 30-S
 ELLIPSOIDE INTERNACIONAL DATUM POSTEUM
 ALTITUDES REFERIDAS AL NIVEL MEDIO DEL MAR EN ALICANTE
 COORDENADAS RECTANGULARES U.T.M.
 VUELO FOTOGRAFICO REALIZADO POR GEOSCAR S.A. EN JUNIO DE 1986
 APOYO DE CAMPO REALIZADO POR TOPICAR S.L. EN JUNIO DE 1986
 RESTITUCION Y DISEÑO REALIZADO POR TOPICAR S.L. EN AGOSTO DE 1986
 SUPERVISION TECNICA DE LA CARTOGRAFIA

NOTA

ESTA HOJA HA SIDO REALIZADA DE LA HOJA 1103-A-13 DEL PLANO CORRESPONDIENTE DE LA CARTOGRAFIA DE LA JUNTA DE ANDALUZA.



ZONIFICACION DEL SUELO

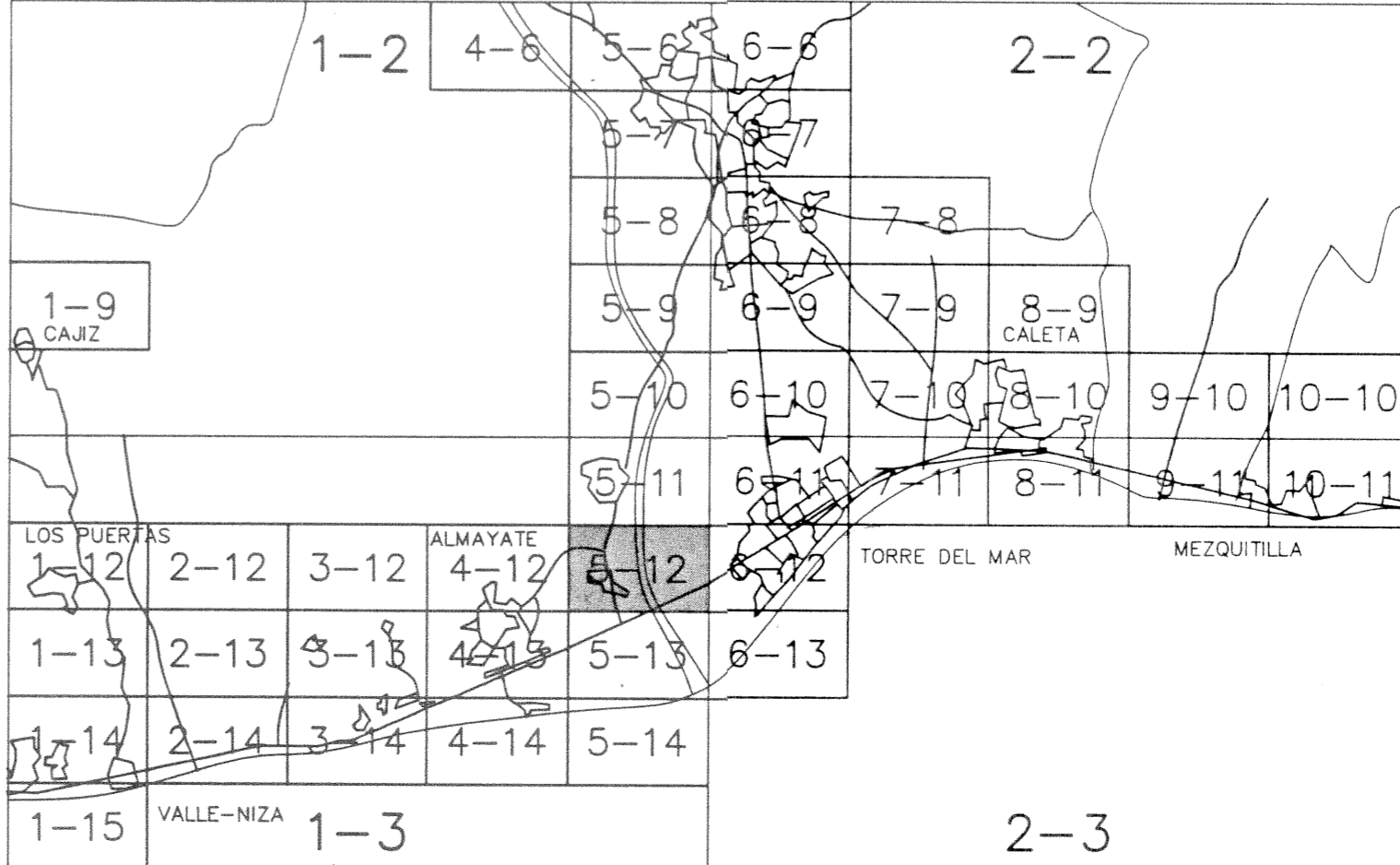
- CENTRO
- MANZANA CEPICADA
- ORDENACION ABIERTA
- CIUDAD JARDIN
- UNIFAMILIAR AISLADA
- UNIFAMILIAR ADOSADA
- COLONIA Y TRADICIONAL POPULAR
- INDUSTRIA
- COMERCIO
- PROTECCION INTEGRAL
- PROTECCION ARQUITECTONICA
- EQUIPAMIENTO PRIVADO


GESTION DEL SUELO

- UNIDAD DE EJECUCION
 - REGIMEN TRANSITORIO
 - PLAN ESPECIAL
 - PLAN ESPECIAL REFORMA INTERIOR
 - SISTEMA LOCAL
 - SISTEMA GENERAL PROGRAMADO
 - SISTEMA GENERAL NO PROGRAMADO
 - SISTEMA GENERAL NO URBANIZABLE
- COSTAS:**
 DESLINDE PROBABLE DEL DOMINIO PUBLICO MARITIMO TERRESTRE, SEGUN LEY DE COSTAS (28-JULIO-1960)
- SERVIDUMBRE DE PROTECCION

SISTEMAS


- ESPACIOS LIBRES
- ESPACIOS LIBRES DE PLAYA
- TECNICOS
- EQUIPAMIENTO COMUNITARIO:
- EQUIPAMIENTO
- DEPORTIVO
- CEMENTERIO
- COMUNICACIONES:
- VARIO
- AEROPORTUARIO
- PORTUARIO
- VIAS PECUARIAS
- PROTECCIONES:
- CAUCES PUBLICOS
- LITORAL
- ARQUEOLOGICAS





EXCMO. AYUNTAMIENTO DE VELEZ-MALAGA
PLAN GENERAL DE ORDENACION URBANA

TEXTO REFUNDIDO

Denominación:	Plano:
CALIFICACION.	D
Escala: 1:2.000	Fecha: FEBRERO - 96
Arquitecto Director:	Hoja n°:
 Salvador Moreno Peralta	5-12