



SIGNOS CONVENCIONALES

- +—+—+ CARRETERA - HTD KILOMETRICO.
- +—+—+ CAMINO CARRERERO.
- SENDA.
- +—+—+ FERROCARRIL.
- +—+—+ MURO, PARED O TAPIA.
- +—+—+ MURO DE CONTENCIÓN.
- ALAMBRADE, CERCA METALICA.
- △ VERTICE GEODESICO 1°, 2° Y 3° ORDEN.
- △ VERTICE TOPOGRAFICO - PUNTO DE APOYO.
- +---+---+ LIMITE DE PROVINCIA.
- +---+---+ LIMITE DE TERMINO MUNICIPAL.
- +---+---+ LIMITE DE PARCELA.
- +---+---+ LIMITE DE CULTIVO.
- EDIFICIO PUBLICO O SINGULAR.
- EDIFICIO PRIVADO.
- EDIFICIO EN CONSTRUCCION.
- DESAGUE - ARROYO.
- ACEQUIA.
- CANAL.
- MANANTIAL - FUENTE - POZO.
- PISCINA - ESTANQUE - TRANSFORMADOR.
- TORRE METALICA - POSTE - FAROLA.
- CURVAS DE NIVEL - COTA.
- CURVA DE DEPRESION.
- SETO VIVO.
- MASA DE ARBOLES.
- LINEA ELECTRICA, ALTA TENSION.
- LINEA ELECTRICA, MEDIA TENSION.
- LINEA ELECTRICA, BAJA TENSION.
- LINEA TELEFONICA.

USOS DEL SUELO



INFORMACION CARTOGRAFICA



NOTA

ESTA HOJA HA SIDO DIGITALIZADA DE LA HOJA D-15 DE LA CARTOGRAFIA COORDINADA POR INCAR EN FEBRERO DEL 1984 POR ENCARGO DE LA CONFEDERACION HIDROGRAFICA DEL SUR DE ESPAÑA PARA EL PROYECTO DE ZONA REGABLE DEL RIO GUARO.



ZONIFICACION DEL SUELO

- CENTRO [C]
- MANZANA CERRADA [MC]
- ORDENACION ABIERTA [OA]
- CIUDAD JARDIN [CJ]
- UNIFAMILIAR AISLADA [UAS]
- UNIFAMILIAR ADOSADA [UAD]
- COLONIA Y TRADICIONAL POPULAR [CTP]
- INDUSTRIA [IND]
- COMERCIO [CO]
- PROTECCION INTEGRAL []
- PROTECCION ARQUITECTONICA []
- EQUIPAMIENTO PRIVADO [EP]

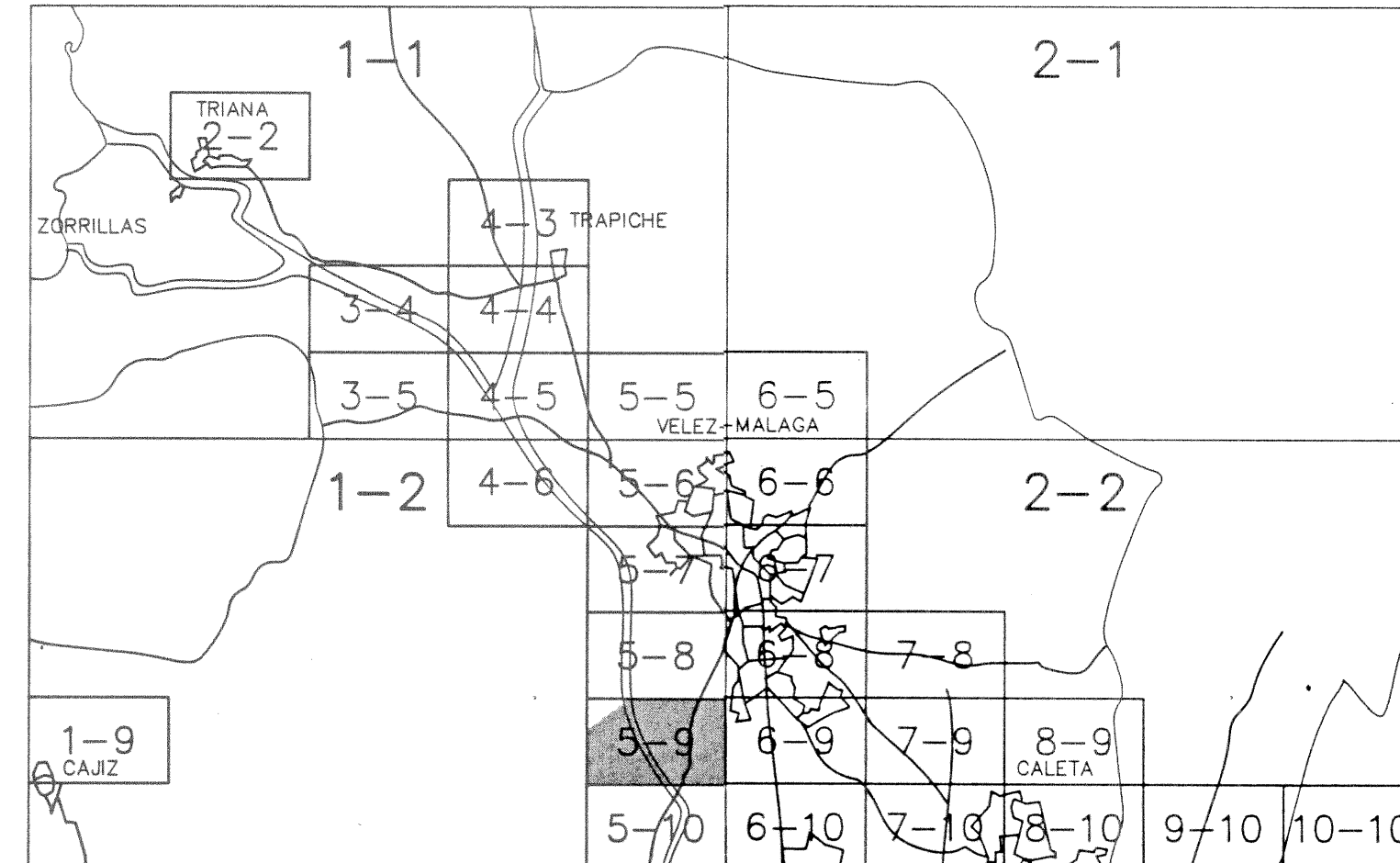
GESTION DEL SUELO


- UNIDAD DE EJECUCION [UE]
- REGIMEN TRANSITORIO [RT]
- PLAN ESPECIAL [PE]
- PLAN ESPECIAL REFORMA INTERIOR [PERI]
- SISTEMA LOCAL [SL]
- SISTEMA GENERAL PROGRAMADO [SG]
- SISTEMA GENERAL NO PROGRAMADO [SGNP]
- SISTEMA GENERAL NO URBANIZABLE [SGNU]

COSTAS:
 DESLINDE PROBABLE DEL DOMINIO PUBLICO MARITIMO TERRESTRE, SEGUN LEY DE COSTAS (28-JULIO-1.988) []
 SERVIDUMBRE DE PROTECCION []

SISTEMAS

- ESPACIOS LIBRES []
- ESPACIOS LIBRES DE PLAYA []
- TECNICOS []
- EQUIPAMIENTO COMUNITARIO: []
- EQUIPAMIENTO [E]
- DEPORTIVO [D]
- CEMENTERIO [C]
- COMUNICACIONES: []
- MARIO []
- AEROPORTUARIO []
- PORTUARIO []
- MAS PECUARIAS []
- PROTECCIONES: []
- CAUCES PUBLICOS []
- LITORAL []
- ARQUEOLOGICAS [A]





EXCMO. AYUNTAMIENTO DE VELEZ-MALAGA
PLAN GENERAL DE ORDENACION URBANA

TEXTO REFUNDIDO

Denominación: CALIFICACION.		Plano: D
Escala: 1:2.000	Fecha: FEBRERO - 96	Hoja nº: 5-9
Arquitecto Director: <i>Salvador Moreno Peralta</i>		33