



SIGNOS CONVENCIONALES

- CARRETERA - HTO KILOMETRICO.
- CAMINO CARRETERO.
- SENDA.
- FERROCARRIL.
- MURO, PARED O TAPIA.
- MURO DE CONTENCIÓN.
- ALAMBRADE, CERCIA METALICA.
- △ VERTICE GEODESICO 1<sup>a</sup>, 2<sup>a</sup> Y 3<sup>a</sup> ORDEN.
- △ VERTICE TOPOGRAFICO - PUNTO DE APOYO.
- LIMITE DE PROVINCIA.
- LIMITE DE TERMINO MUNICIPAL.
- LIMITE DE PARCELA.
- LIMITE DE CULTIVO.
- EDIFICIO PUBLICO O SINGULAR.
- EDIFICIO PRIVADO.
- EDIFICIO EN CONSTRUCCION.
- DESAGUE - ARROYO.
- ACEQUIA.
- CANAL.
- MANANTIAL - FUENTE - POZO.
- PISCINA - ESTANQUE - TRANSFORMADOR.
- TORRE METALICA - POSTE - FAROLA.
- CURVAS DE NIVEL - COTA.
- CURVA DE DEPRESION.
- SETO VIVO.
- MASA DE ARBOLES.
- LINEA ELECTRICA, ALTA TENSION.
- LINEA ELECTRICA, MEDIA TENSION.
- LINEA ELECTRICA, BAJA TENSION.
- LINEA TELEFONICA.

USOS DEL SUELO

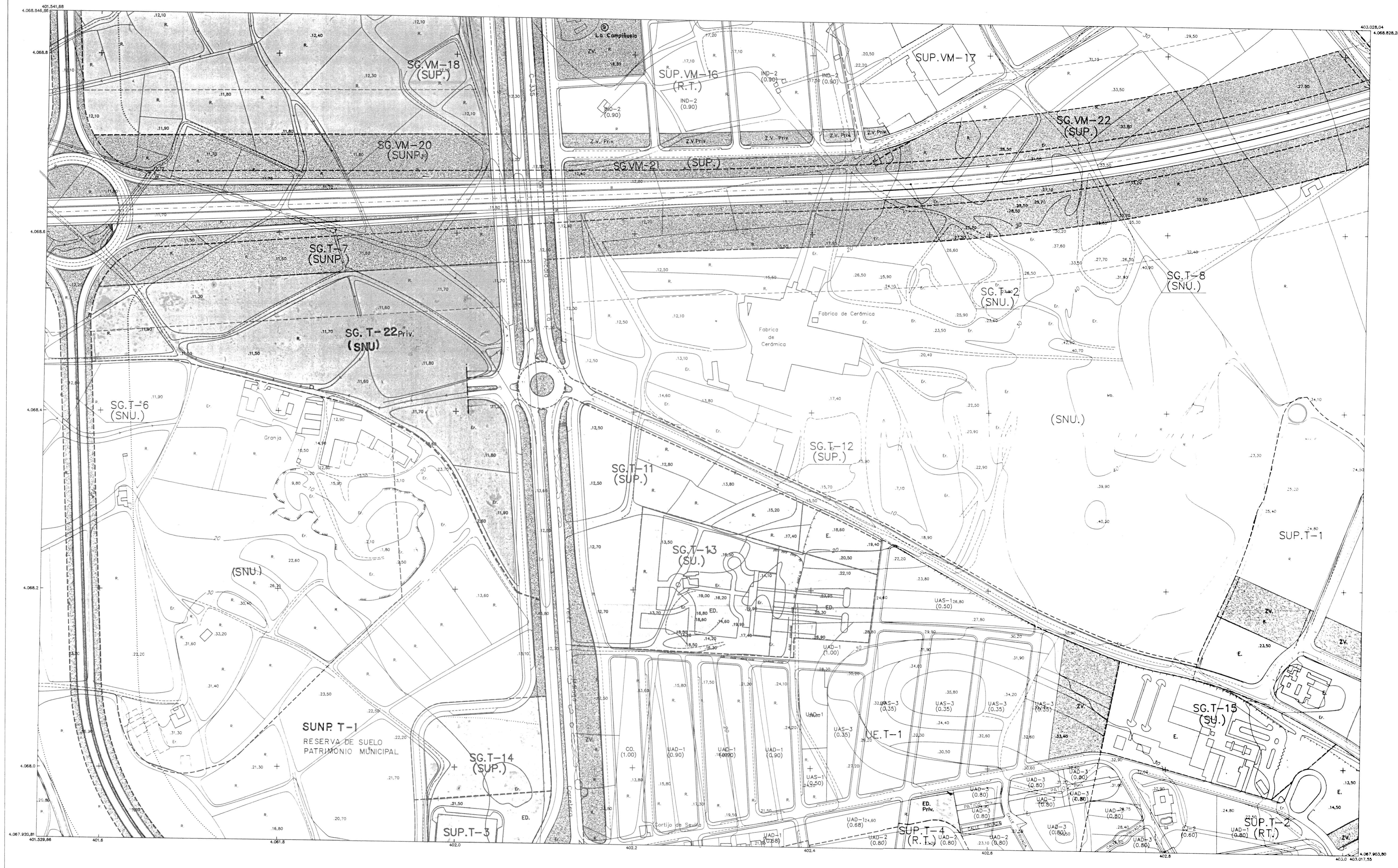


INFORMACION CARTOGRAFICA



NOTA

ESTA HOJA HA SIDO DIGITALIZADA DE LAS HOJAS 0-15, 0-16, P-13 Y P-18 DE LA CARTOGRAFIA CONFEDERACIONAL POR INCAR EN FEBRERO DEL 1984 POR ENCARGO DE LA COMISION GEOGRAFICA DEL SUR DE ESPAÑA PARA EL PROYECTO DE ZONA REGABLE DEL RIO DUARO.



ZONIFICACION DEL SUELO

- CENTRO [C]
- MANZANA CERRADA [MC]
- ORDENACION ABIERTA [OA]
- CIUDAD JARDIN [CJ]
- UNIFAMILIAR AISLADA [UAS]
- UNIFAMILIAR ADOSDADA [UAD]
- COLONIA Y TRADICIONAL POPULAR [CTP]
- INDUSTRIA [IND]
- COMERCIO [CO]
- PROTECCION INTEGRAL [ ]
- PROTECCION ARQUITECTONICA [ ]
- EQUIPAMIENTO PRIVADO [EP]

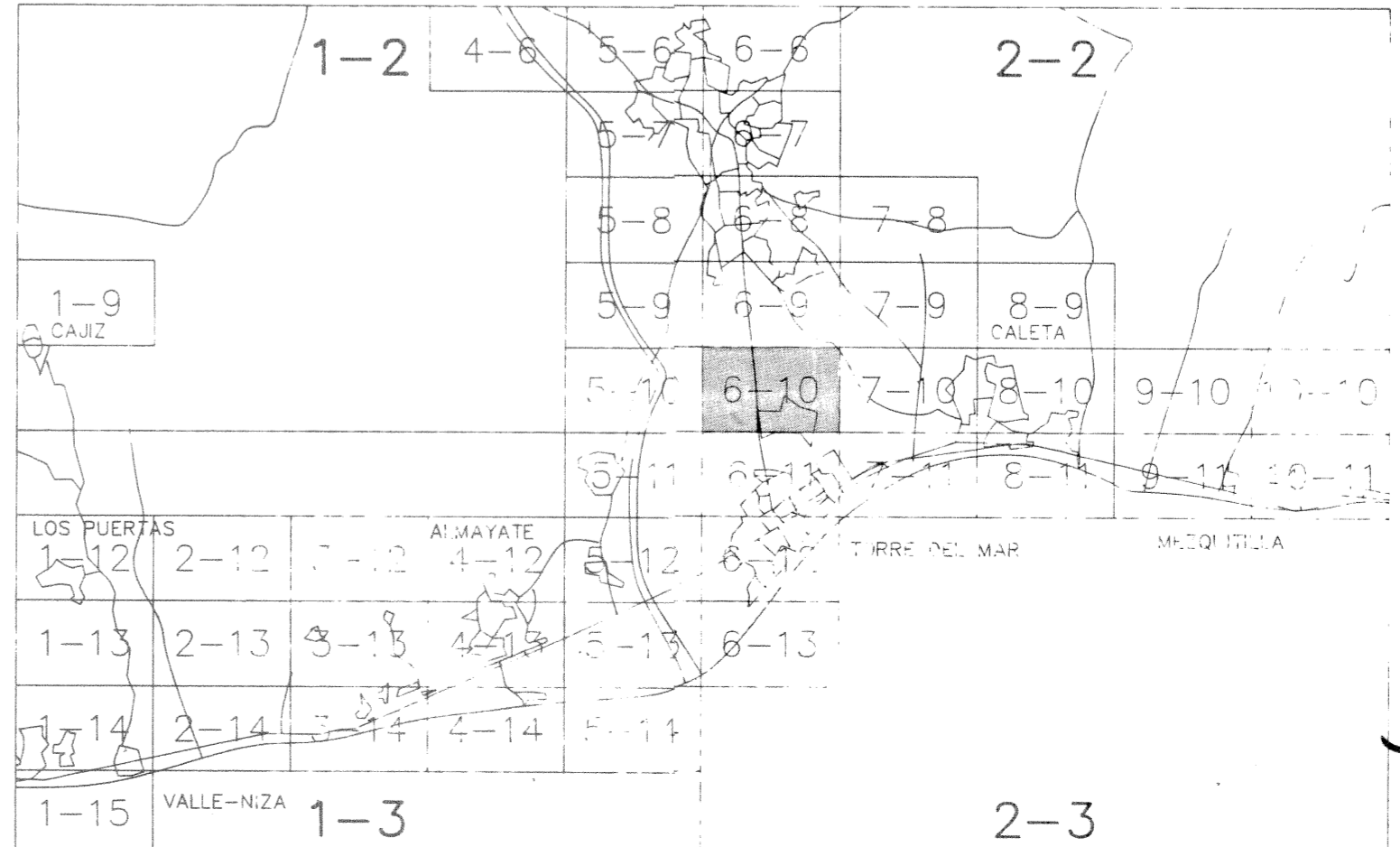
GESTION DEL SUELO


- UNIDAD DE EJECUCION [UE]
- REGIMEN TRANSITORIO [RT]
- PLAN ESPECIAL [PE]
- PLAN ESPECIAL REFORMA INTERIOR [PERI]
- SISTEMA LOCAL [SL]
- SISTEMA GENERAL PROGRAMADO [SGP]
- SISTEMA GENERAL NO PROGRAMADO [SGNP]
- SISTEMA GENERAL NO URBANIZABLE [SGNU]

**COSTAS:**  
 DESLINDE PROBABLE DEL DOMINIO PUBLICO MARITIMO TERRESTRE, SEGUN LEY DE COSTAS (28-JULIO-1988)  
 SERVIDUMBRE DE PROTECCION.

SISTEMAS


- ESPACIOS LIBRES [ ]
- ESPACIOS LIBRES DE PLAYA [ ]
- TECNICOS [ ]
- EQUIPAMIENTO COMUNITARIO: [ ]
- EQUIPAMIENTO [E]
- DEPORTIVO [D]
- CEMENTERIO [C]
- COMUNICACIONES: [ ]
- VARIO [ ]
- AEROPORTUARIO [ ]
- PORTUARIO [ ]
- VIAS PECUARIAS [ ]
- PROTECCIONES: [ ]
- CAUCES PUBLICOS [ ]
- LITORAL [ ]
- ARQUEOLOGICAS [A]





**EXCMO. AYUNTAMIENTO DE VELEZ-MALAGA**  
**PLAN GENERAL DE ORDENACION URBANA**

TEXTO REFUNDIDO

Denominación:	CALIFICACION.	Plano:
	D	
Escala:	1:2.000	Fecha: FEBRERO - 96
Arquitecto Director:	 Salvador Moreno Peralta	
		Hoja nº: <b>6-10</b>