

**SIGNOS CONVENCIONALES**

- K2 — CARRETERA - HITO KILOMETRICO.
- CAMINO CARRETERO.
- SENDA.
- FERROCARRIL.
- MURO, PARED O TAPIA.
- MURO DE CONTENCIÓN.
- ALAMBRA, CERCA METALICA.
- △ VERTICE GEODESICO 1º, 2º Y 3º ORDEN.
- △ VERTICE TOPOGRAFICO - PUNTO DE APOYO.
- LIMITE DE PROVINCIA.
- LIMITE DE TERMINO MUNICIPAL.
- LIMITE DE PARCELA.
- LIMITE DE CULTIVO.
- EDIFICIO PUBLICO O SINGULAR.
- EDIFICIO PRIVADO.
- EDIFICIO EN CONSTRUCCION.
- DESAGUE - ARROYO.
- ACEQUIA.
- CANAL.
- MANANTIAL - FUENTE - POZO.
- PISCINA - ESTANQUE - TRANSFORMADOR.
- TORRE METALICA - POSTE - FAROLA.
- CURVAS DE NIVEL - COTA.
- CURVA DE DEPRESION.
- SETO VIVO.
- MASA DE ARBOLES.
- LINEA ELECTRICA ALTA TENSION.
- LINEA ELECTRICA MEDIA TENSION.
- LINEA ELECTRICA BAJA TENSION.
- LINEA TELEFONICA.

**USOS DEL SUELO**

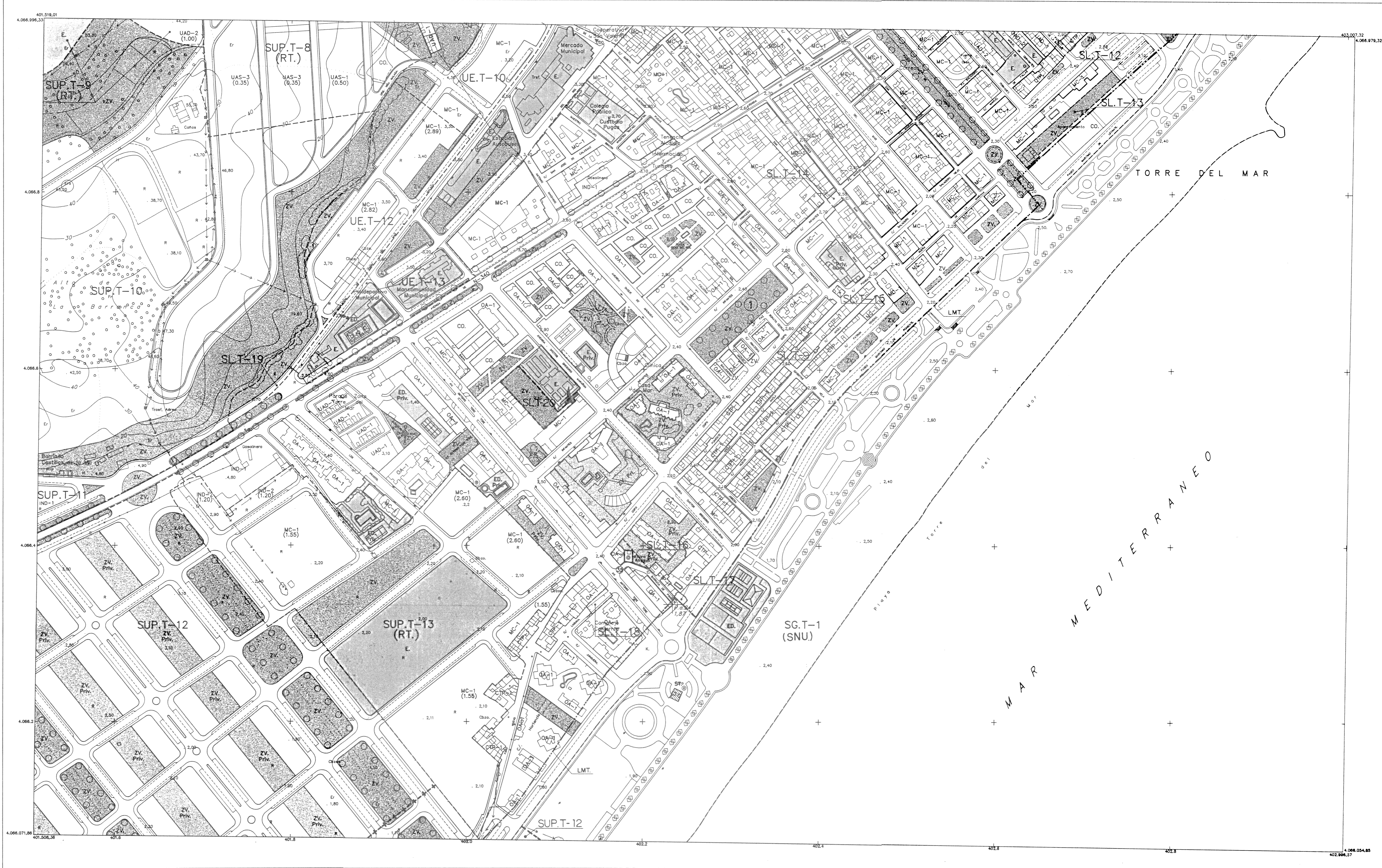
- S. SECANO
- R. REGADIO
- H. HUERTA
- V. VÍVEDO
- Fr. FRUTALES
- O. OLIVAR
- Er. ERIAL
- Pr. PRADOS Y DEHESAS
- Mb. MONTE BAJO
- Ma. MONTE ALTO

**INFORMACION CARTOGRAFICA**

PROYECCION U.T.M. HUSO 30-S  
 ELIPSOIDE INTERNACIONAL DATUM POSTDAM  
 ALTITUDES REFERIDAS AL NIVEL  
 MEDIO DEL MAR EN ALCANTRE  
 COORDENADAS RECTANGULARES U.T.M.  
 VUELO FOTOGRAFICO REALIZADO POR GEOCART S.A.  
 EN JUNIO DE 1986  
 APOYO DE CAMPO REALIZADO POR TOPICAR S.L.  
 EN JULIO DE 1986  
 RESTITUCION Y DIBUJO REALIZADO POR TOPICAR S.L.  
 EN AGOSTO DE 1986  
 SUPERVISION TECNICA DE LA CARTOGRAFIA

**NOTA**

ESTA HOJA HA SIDO DIGITALIZADA DE LA  
 Nº (1.064)8-12 DEL PLANO CORRESPONDIENTE  
 DE LA CARTOGRAFIA DE LA JUNTA DE  
 ANDALUCIA.



**ZONIFICACION DEL SUELO**

- CENTRO [C]
- MANZANA CERRADA [MC]
- ORDENACION ABIERTA [OA]
- CIUDAD JARDIN [CJ]
- UNIFAMILIAR AISLADA [UAS]
- UNIFAMILIAR ADOSADA [UAD]
- COLONIA Y TRADICIONAL POPULAR [CTP]
- INDUSTRIA [IND]
- COMERCIO [CO]
- PROTECCION INTEGRAL [IP]
- PROTECCION ARQUITECTONICA [PA]
- EQUIPAMIENTO PRIVADO [EP]

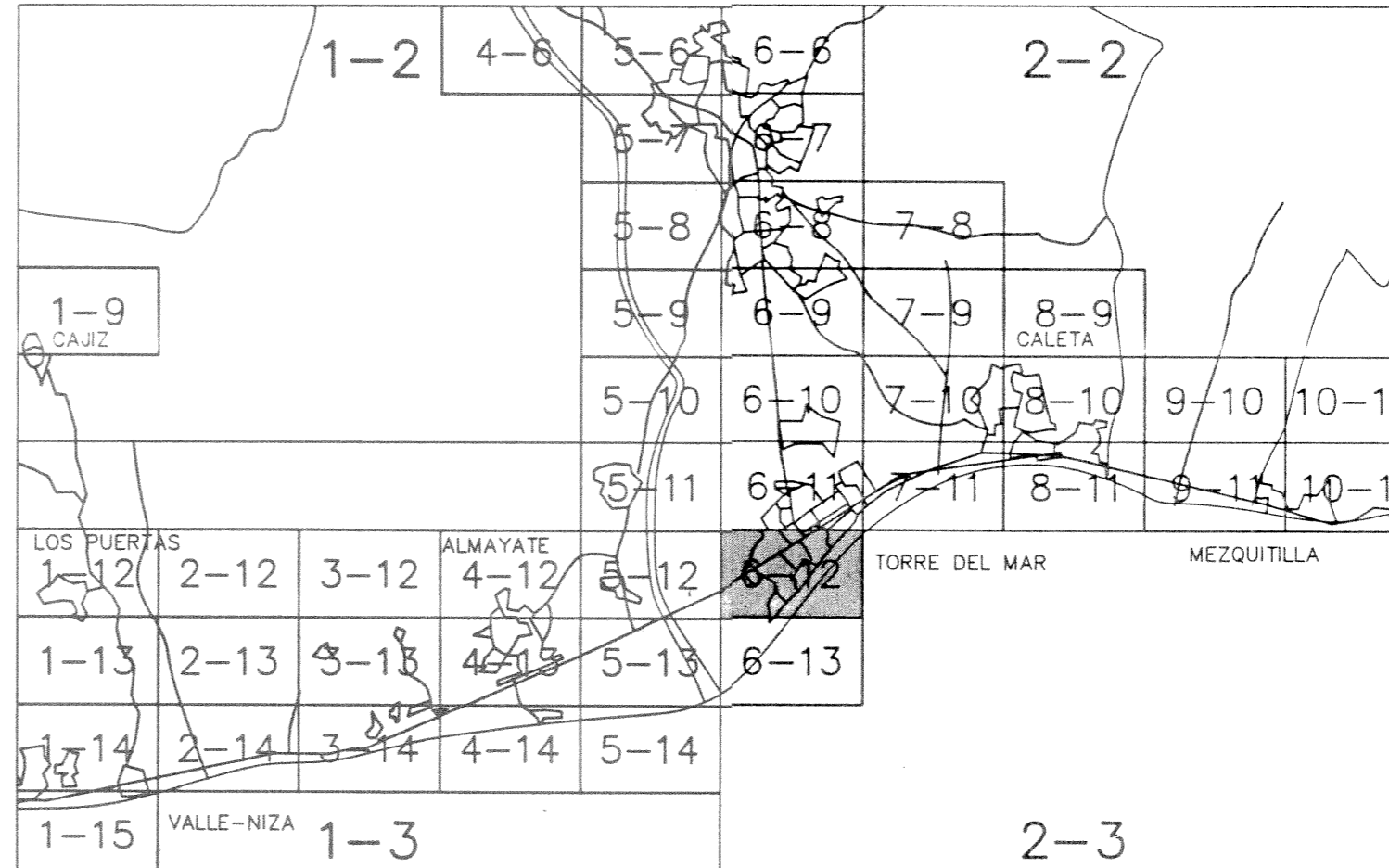
**GESTION DEL SUELO**


- UNIDAD DE EJECUCION [UE]
- REGIMEN TRANSITORIO [RT]
- PLAN ESPECIAL [PE]
- PLAN ESPECIAL REFORMA INTERIOR [PERI]
- SISTEMA LOCAL [SL]
- SISTEMA GENERAL PROGRAMADO [SG]
- SISTEMA GENERAL NO PROGRAMADO [SGNP]
- SISTEMA GENERAL NO URBANIZABLE [SGNU]

**COSTAS:**  
 DELINE PROBLEMA DEL DOMINIO  
 PUBLICO MARITIMO TERRESTRE SEGUN  
 LEY DE COSTAS (28-JULIO-1960)  
 SERVIDUMBRE DE PROTECCION.

**SISTEMAS**

- ESPACIOS LIBRES [E]
- ESPACIOS LIBRES DE PLAYA [P]
- TECNICOS [T]
- EQUIPAMIENTO COMUNITARIO: [E]
- EQUIPAMIENTO [E]
- DEPORTIVO [D]
- CEMENTERIO [C]
- COMUNICACIONES: [A]
- VIARIO [V]
- AEROPORTUARIO [A]
- PORTUARIO [P]
- VIAS PECUARIAS [V]
- PROTECCIONES: [A]
- CAUCES PUBLICOS [C]
- LITORAL [L]
- ARQUEOLOGICAS [A]





**EXCMO. AYUNTAMIENTO DE VELEZ-MÁLAGA**  
**PLAN GENERAL DE ORDENACION URBANA**

**TEXTO REFUNDIDO**

|                                |                     |
|--------------------------------|---------------------|
| Denominación:                  | Plano:              |
| CALIFICACION.                  | D                   |
| Escala: 1:2.000                | Fecha: FEBRERO - 96 |
| Arquitecto Director:           | Hoja nº:            |
| <i>Salvador Moreno Peralta</i> | 6-12 <sub>45</sub>  |