

**SIGNOS CONVENCIONALES**

- K3 — CARRETERA - HITO KILOMETRICO.
- CAMINO CARRETERO.
- SENIA.
- FERROCARRIL.
- MURO, PARED O TAPIA.
- MURO DE CONTENCIÓN.
- ALAMBRADE, CERCA METALICA.
- △ VERTICE GEODESICO 1ª, 2ª Y 3ª ORDEN.
- △ VERTICE TOPOGRAFICO - PUNTO DE APOYO.
- LIMITE DE PROVINCIA.
- LIMITE DE TERMINO MUNICIPAL.
- LIMITE DE PARCELA.
- LIMITE DE CULTIVO.
- EDIFICIO PUBLICO O SINGULAR.
- EDIFICIO PRIVADO.
- EDIFICIO EN CONSTRUCCION.
- DESAGUE - ARROYO.
- ACEQUIA.
- CANAL.
- MANANTIAL - FUENTE - POZO.
- PISCINA - ESTANQUE - TRANSFORMADOR.
- TORRE METALICA - POSTE - FAROLA.
- CURVAS DE NIVEL - COTA.
- CURVA DE DEPRESION.
- SETO VIVO.
- MASA DE ARBOLES.
- LINEA ELECTRICA, ALTA TENSION.
- LINEA ELECTRICA, MEDIA TENSION.
- LINEA ELECTRICA, BAJA TENSION.
- LINEA TELEFONICA.

**USOS DEL SUELO**

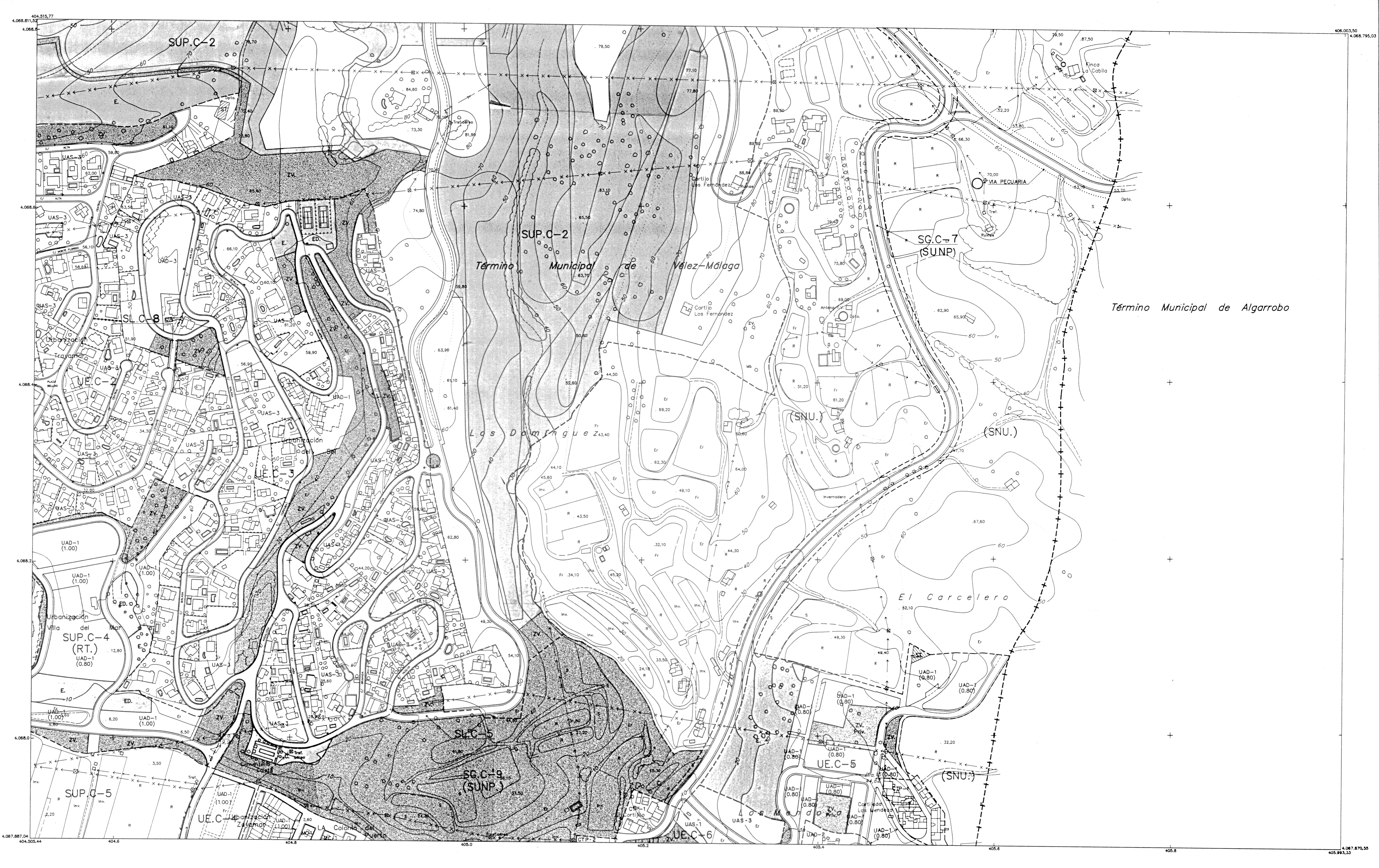
- S. SECANO
- R. REGADIO
- H. HUERTA
- V. VÍREDO
- Fr. FRUTALES
- O. OLIVAR
- Er. ERIAL
- Pa. PRADOS Y GIESESAS
- Mb. MONTE BAJO
- Ma. MONTE ALTO

**INFORMACION CARTOGRAFICA**

PROYECCION U.T.M. HUSO 30-S  
 ELIPSOIDE INTERNACIONAL DATUM POSTDAM  
 ALTITUDES REFERIDAS AL NIVEL  
 MEDIO DEL MAR EN ALICANTE  
 COORDENADAS RECTANGULARES U.T.M.  
 VUELO FOTOGRAFICO REALIZADO POR GEOCART S.A.  
 EN JUNIO DE 1986  
 APOYO DE CAMPO REALIZADO POR TOPICAR S.L.  
 EN JULIO DE 1986  
 RESTITUCION Y DIBUJO REALIZADO POR TOPICAR S.L.  
 EN AGOSTO DE 1986  
 SUPERVISION TECNICA DE LA CARTOGRAFIA

**NOTA**

ESTA HOJA HA SIDO DIGITALIZADA DE LA  
 Nº (1.054)8-10 DEL PLANO CORRESPONDIENTE  
 DE LA CARTOGRAFIA DE LA JUNTA DE  
 ANDALUZA.



**ZONIFICACION DEL SUELO**

CENTRO	C
MANZANA CERRADA	MC
ORDENACION ABIERTA	OA
CUIDAD JARDIN	CJ
UNIFAMILIAR AISLADA	UAS
UNIFAMILIAR ADOSADA	UAD
COLONIA Y TRADICIONAL POPULAR	CTP
INDUSTRIA	IND
COMERCIO	CO
PROTECCION INTEGRAL	IP
PROTECCION ARQUITECTONICA	PA
EQUIPAMIENTO PRIVADO	EP

**GESTION DEL SUELO**

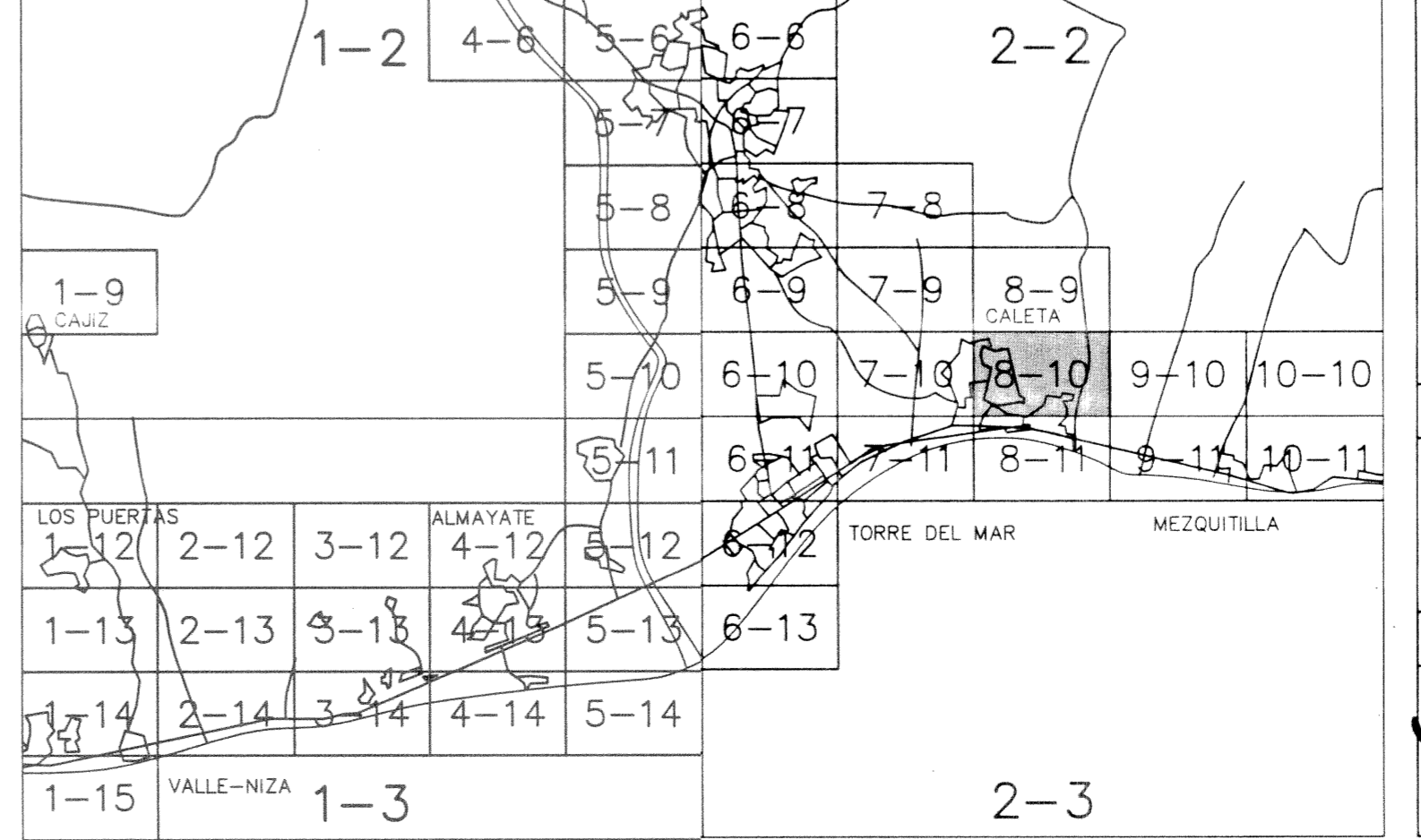
UNIDAD DE EJECUCION	UE
REGIMEN TRANSITORIO	RT
PLAN ESPECIAL	PE
PLAN ESPECIAL REFORMA INTERIOR	PERI
SISTEMA LOCAL	SL
SISTEMA GENERAL PROGRAMADO	SG
SISTEMA GENERAL NO PROGRAMADO	SGNP
SISTEMA GENERAL NO URBANIZABLE	SGNU


**COSTAS:**  
 DELINDE PROBABLE DEL DOMINIO PUBLICO MARITIMO TERRESTRE, SEGUN LEY DE COSTAS (28-JULIO-1986)

**SERVIDUMBRE DE PROTECCION:**

**SISTEMAS**

ESPACIOS LIBRES	ZV
ESPACIOS LIBRES DE PLAYA	PL
TECNICOS	TE
EQUIPAMIENTO COMUNITARIO:	E
EQUIPAMIENTO	D
DEPORTIVO	C
CEMENTERIO	C
COMUNICACIONES:	A
VIARIO	A
AEREOPORTUARIO	A
PORTUARIO	A
VIAS PECUARIAS	A
PROTECCIONES:	A
CAUCES PUBLICOS	A
LITORAL	A
ARQUEOLOGICAS	A





**EXCMO. AYUNTAMIENTO DE VELEZ-MALAGA**  
**PLAN GENERAL DE ORDENACION URBANA**

TEXTO REFUNDIDO

Denominación:	Plano:
CALIFICACION.	D
Escala: 1:2.000	Fecha: FEBRERO - 96
Arquitecto Director:	Hoja nº:
Salvador Moreno Peralta	8-10