

**SIGNOS CONVENCIONALES**

- ==== CARRETERA.
- CAMINO CARRETERO.
- ..... SENDA.
- +--- FERROCARRIL.
- +--- TUNEL.
- +--- MURO, PARED O TAPIA.
- +--- MURO DE CONTENCIÓN.
- +++++ ALAMBRA, CERCIA METALICA.
- +--- LINEA ELECTRICA, ALTA Y MEDIA TENSION.
- △ VERTICE GEODESICO 1°, 2° Y 3° ORDEN.
- △ VERTICE TOPOGRAFICO - PUNTO DE APOYO.
- +--- LIMITE DE PARCELA APARENTE.
- +--- LIMITE DE PROVINCIA.
- +--- LIMITE DE TERMINO MUNICIPAL.
- EDIFICIO PUBLICO O SINGULAR.
- EDIFICIO PRIVADO.
- EDIFICIO EN CONSTRUCCION.
- ARROYO.
- ACEQUIA.
- TRANSFORMADOR.
- TORRE METALICA - POSTE.
- CURVAS DE NIVEL - COTA.
- MASA DE ARBOLES.

**USOS DEL SUELO**

- S. SECANO
- R. REGANO
- H. HUERTA
- V. VAREDO
- Fr. FRUTALES
- O. OLIVAR
- Ea. EUCALIPTAL
- D. DRIAL
- Pa. PRADOS Y DEHESAS
- Mb. MONTE BAJO
- Ma. MONTE ALTO
- Rf. REPOBLACION FORESTAL
- Inv. INVERNADEROS

**INFORMACION CARTOGRAFICA**

EQUIDISTANCIA DE LAS CURVAS DE NIVEL 5 METROS

VUELO 1:18.000 ABRIL 1988 AZMAJUT S.A.

APOYO MAYO 1988 STEREOCARTO S.L.

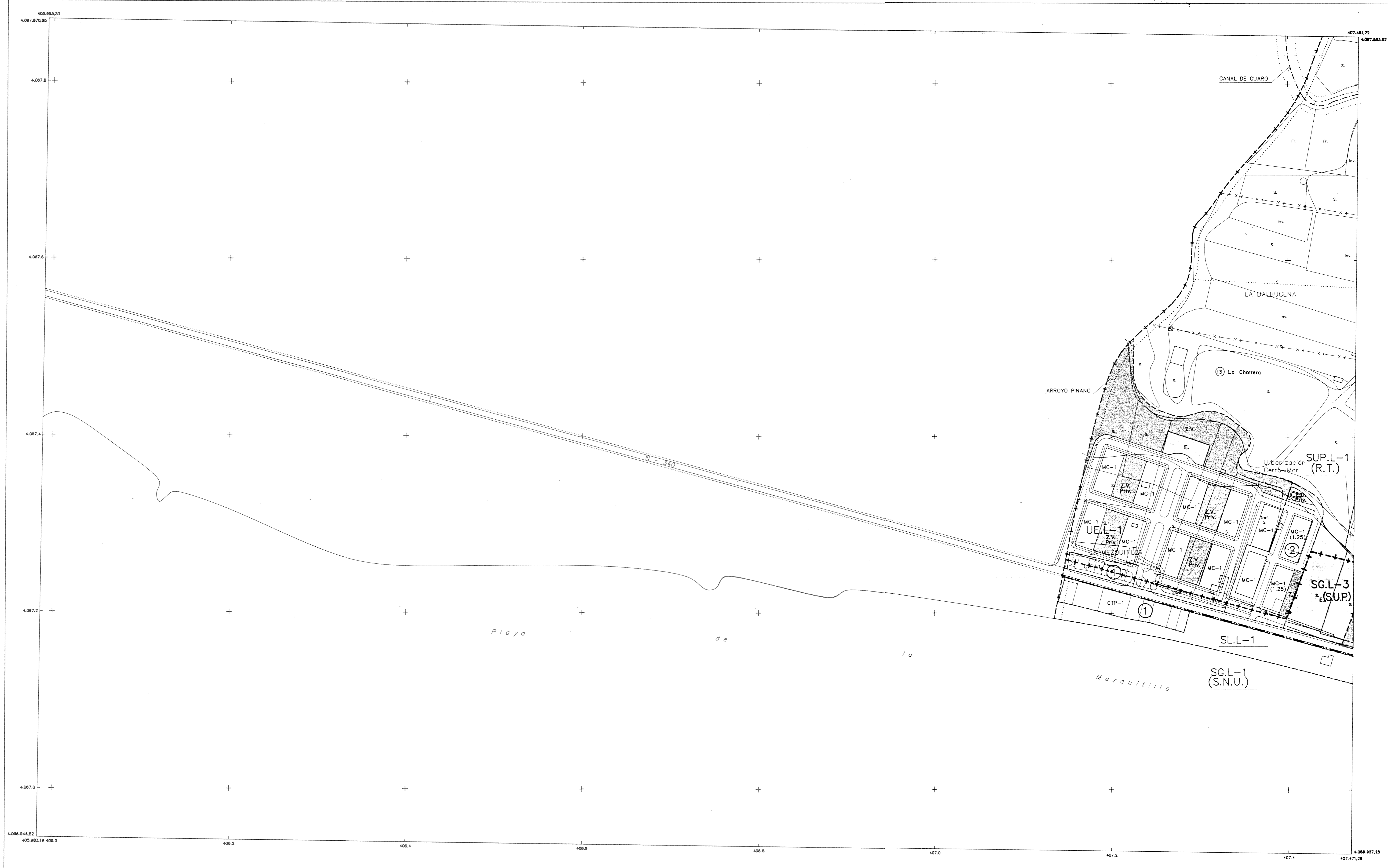
RESTITUCION SEPTIEMBRE 1988 STEREOCARTO S.L.

REVISION OCTUBRE 1988 STEREOCARTO S.L.

DESBUNDO OCTUBRE 1988 STEREOCARTO S.L.

**NOTA**

ESTA HOJA HA SIDO DIGITALIZADA DE LA N° (1.054)-6 DEL PLANO ESCALA 1:5000 DEL MAPA TOPOGRAFICO DEL LITORAL DE ANDALUZA. JUNTA DE ANDALUZA, CONSEJERIA DE OBRAS PUBLICAS Y TRANSPORTES, CENTRO DE ESTUDIOS TERRITORIALES Y URBANOS.



**ZONIFICACION DEL SUELO**

- CENTRO [C]
- MANZANA CERRADA [MC]
- ORDENACION ABIERTA [OA]
- CIUDAD JARDIN [CJ]
- UNIFAMILIAR AISLADA [UAS]
- UNIFAMILIAR ADOSADA [UAD]
- COLONIA Y TRADICIONAL POPULAR [CTP]
- INDUSTRIA [IND]
- COMERCIO [CO]
- PROTECCION INTEGRAL [ ]
- PROTECCION ARQUITECTONICA [ ]
- EQUIPAMIENTO PRIVADO [EP]

**GESTION DEL SUELO**

- UNIDAD DE EJECUCION [UE]
- REGIMEN TRANSITORIO [RT]
- PLAN ESPECIAL [PE]
- PLAN ESPECIAL REFORMA INTERIOR [PERI]
- SISTEMA LOCAL [SL]
- SISTEMA GENERAL PROGRAMADO [SG]
- SISTEMA GENERAL NO PROGRAMADO [SGNP]
- SISTEMA GENERAL NO URBANIZABLE [SGNU]

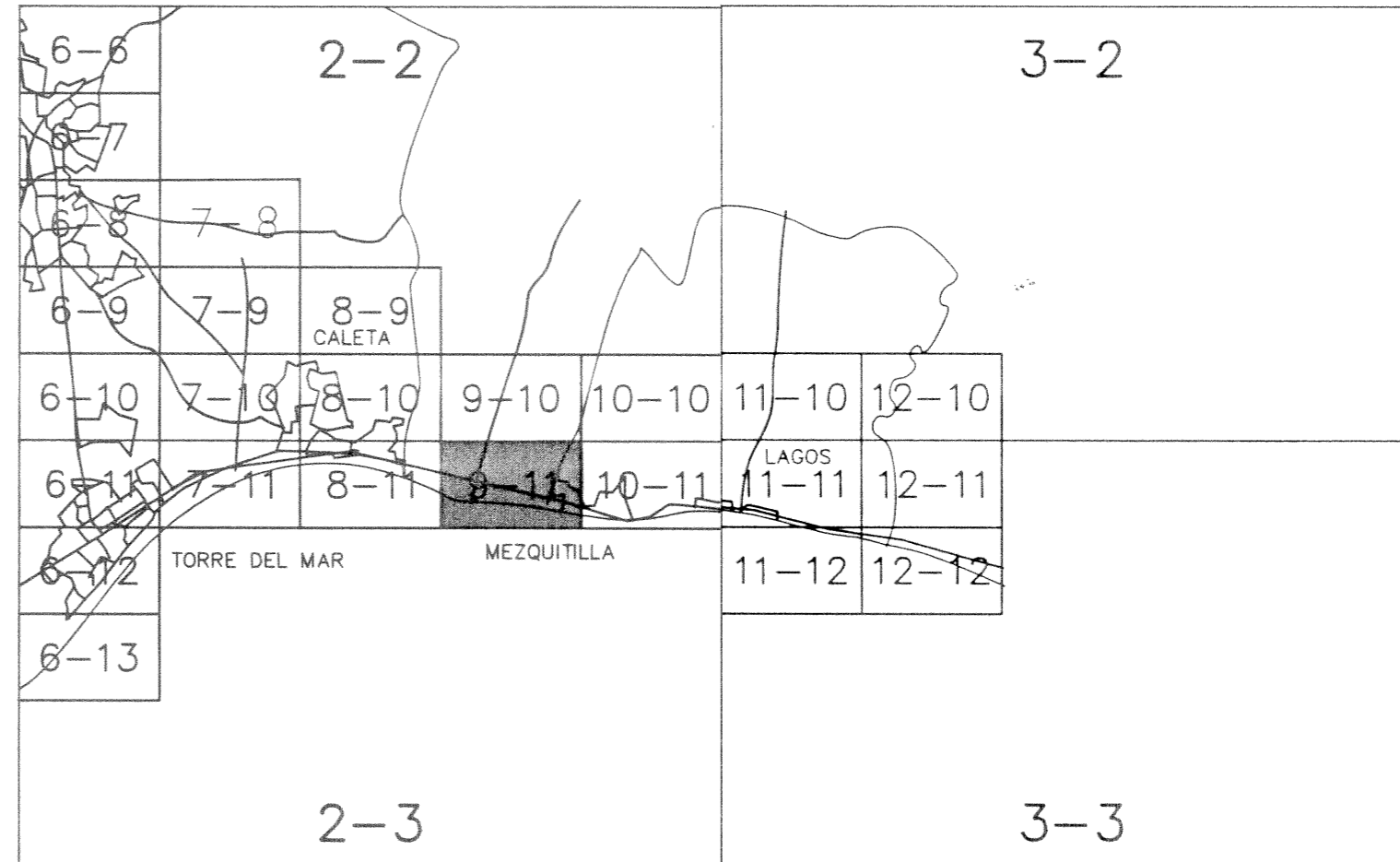
**COSTAS:**

DESLINDE PROBABLE DEL DOMINIO PUBLICO MARITIMO TERRESTRE, SEGUN LEY DE COSTAS (28-JULIO-1.988)

SERVIDUMBRE DE PROTECCION.

**SISTEMAS**

- ESPACIOS LIBRES [ZV]
- ESPACIOS LIBRES DE PLAYA [ ]
- TECNICOS [ST]
- EQUIPAMIENTO COMUNITARIO [E]
- DEPORTIVO [D]
- CEMENTERIO [C]
- COMUNICACIONES: VIARIO [ ]
- AEREOPORTUARIO [ ]
- PORTUARIO [ ]
- VIAS PECUARIAS [ ]
- PROTECCIONES: CAUCES PUBLICOS [ ]
- LITORAL [ ]
- ARQUEOLOGICAS [A]






**EXCMO. AYUNTAMIENTO DE VELEZ-MÁLAGA**

**PLAN GENERAL DE ORDENACION URBANA**

---

**TEXTO REFUNDIDO**

Denominación:	Plano:
CALIFICACION.	D
Escala: 1:2.000	Fecha: FEBRERO - 96
Arquitecto Director:	Hoja nº:
	9-11
Salvador Moreno Peralta	53