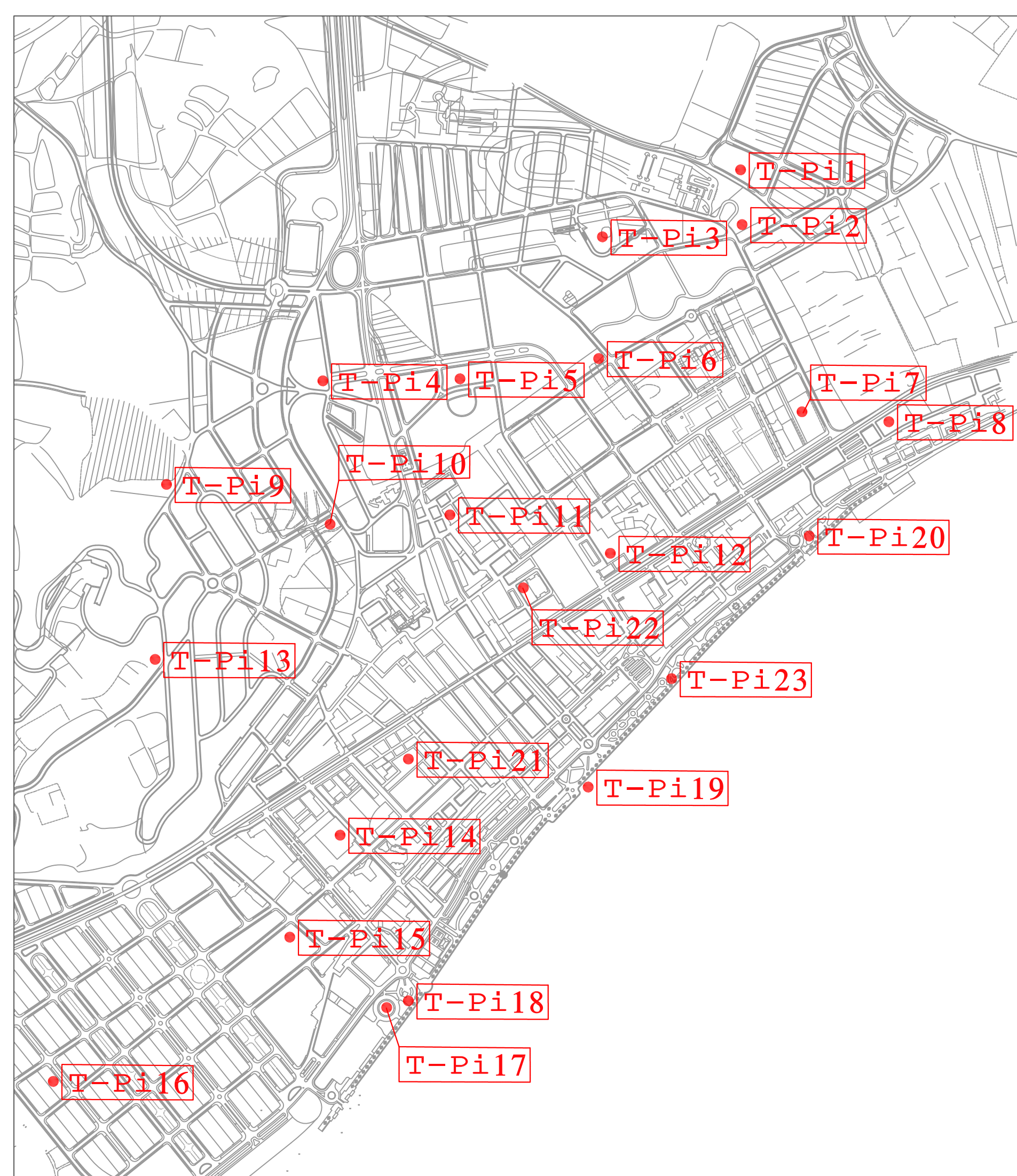



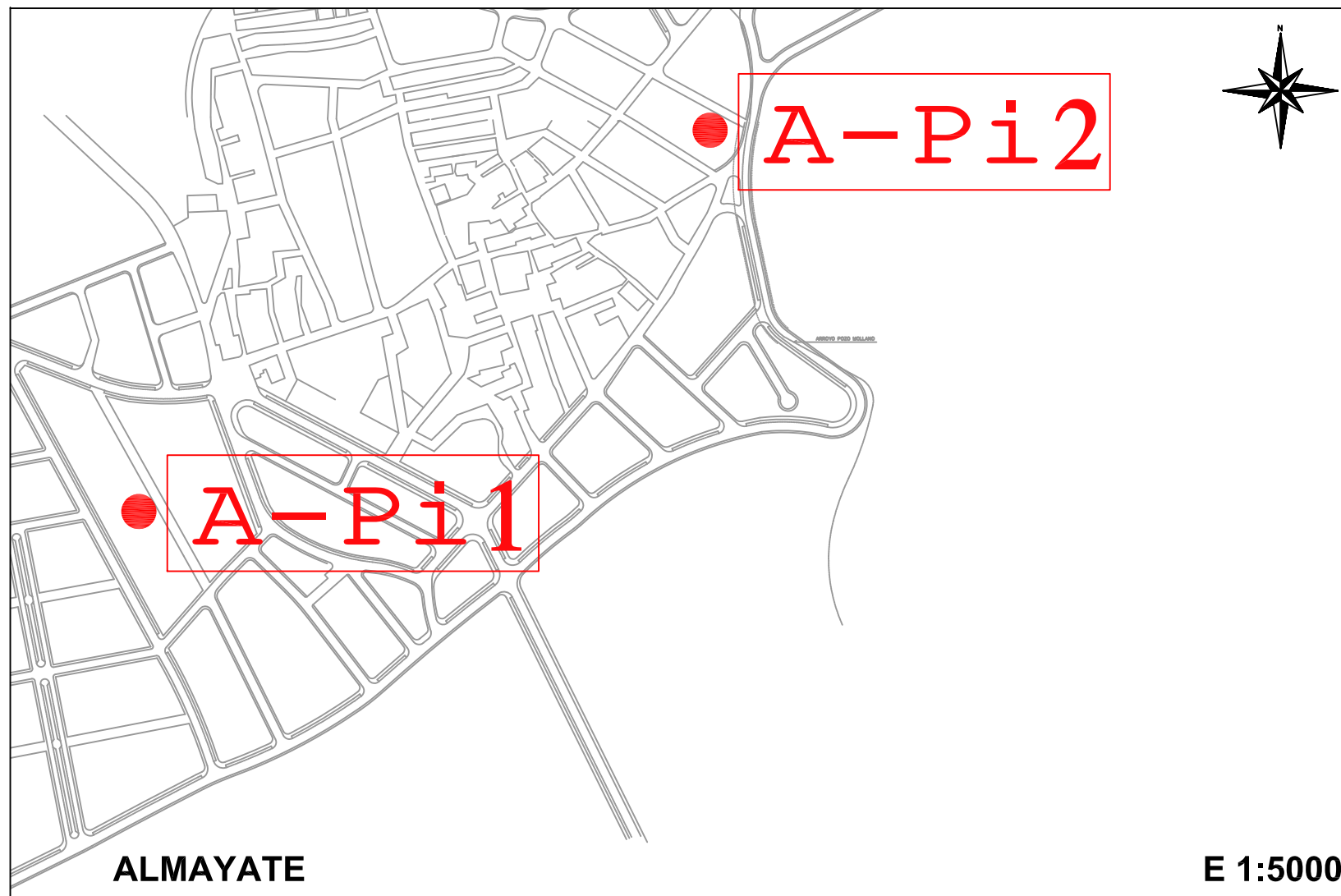
VÉLEZ-MÁLAGA		
Nº ÁREA	DIRECCIÓN	COORDENADAS
V-Pi1	C/Hierbabuena	36.768001, -4.096317
V-Pi2	C/Polideportivo	36.775291, -4.095775
V-Pi3	C/Cristo del Cerro	36.781811, -4.099126
V-Pi4	C/Cristo del Romeral	36.779548, -4.095057
V-Pi5	C/Alcalde Manuel Reyna	36.775537, -4.104476
V-Pi6	C/Hojalateros	36.771821, -4.105557
V-Pi7	C/Antonio Gámez Burgos	36.778954, -4.109527
V-Pi8	C/Francisco Labao Gámez	36.785680, -4.110467
V-Pi9	C/Los Almendros	36.788185, -4.107876
V-Pi10	C/Cruz del Cordero	36.787532, -4.104947
V-Pi11	C/Enrique Atencia Portillo	36.783562, -4.109383
V-Pi12	C/Explanada de la Estación	36.781549, -4.110538
V-Pi13	C/Alberto Ruiz García	36.775721, -4.098420
V-Pi14	C/3 de Abril	36.766157, -4.101416
V-Pi15	C/Blas Infante	36.782222, -4.109578
V-Pi16	C/Antonio Pintor Hidalgo	36.779598, -4.107510
V-Pi17	C/Río Genil	36.777726, -4.106139
V-Pi18	Avda. de la Hispanidad	36.775754, -4.101094
V-Pi19	Avda. Vivar Téllez	36.771729, -4.099949
V-Pi20	Plaza de San Francisco	36.781811, -4.099126
V-Pi21	Calle Aceituneros	36.768675, -4.107232

EXCMO. AYUNTAMIENTO DE VÉLEZ-MÁLAGA			
	TÍTULO: INVENTARIO DE PARQUES INFANTILES		
	PLANO DE: UBICACIÓN		
PLANO Nº: 1	DIBUJADO: MANUEL JIMÉNEZ MARTÍN	FECHA: 07/03/2021	ESCALA: 1/10000



Nº ÁREA	DIRECCIÓN	COORDENADAS
T-Pi1	C/Lagunas de Campillos	36.751570, -4.088092
T-Pi2	C/El Torcal	36.750700, -4.087393
T-Pi3	Avda. Infanta Elena	36.749062, -4.094730
T-Pi4	C/Alicante	36.746953, -4.098175
T-Pi5	C/Cerro del Águila	36.747043, -4.095929
T-Pi6	C/Aurora	36.747076, -4.092537
T-Pi7	C/Juan Aguayo Moreno	36.746637, -4.086759
T-Pi8	C/Playa Marina	36.746819, -4.083646
T-Pi9	C/Campo de Borja	36.744988, -4.102429
T-Pi10	Avda. Condado de Huelva	36.744291, -4.098220
T-Pi11	Plaza Rodríguez Acosta	36.744651, -4.095182
T-Pi12	Conjunto Europa	36.743834, -4.091166
T-Pi13	C/Monte Real	36.741176, -4.103177
T-Pi14	Plaza Islas del Sol	36.739679, -4.096150
T-Pi15	C/Olimpo	36.736292, -4.099685
T-Pi16	Avda. Gerald Brenan	36.732444, -4.105371
T-Pi17	Paseo marítimo Poniente(faro)	36.734668, -4.096683
T-Pi18	Paseo marítimo Poniente(faro)	36.734791, -4.096097
T-Pi19	C/del Mar	36.746626, -4.086704
T-Pi20	Avda. de Colón	36.744426, -4.085957
T-Pi21	Avda. Duque de Ahumada	36.738897, -4.097330
T-Pi22	C/Yucas	36.743041, -4.093200
T-Pi23	Paseo Mar. Levante	36.741837, -4.089321

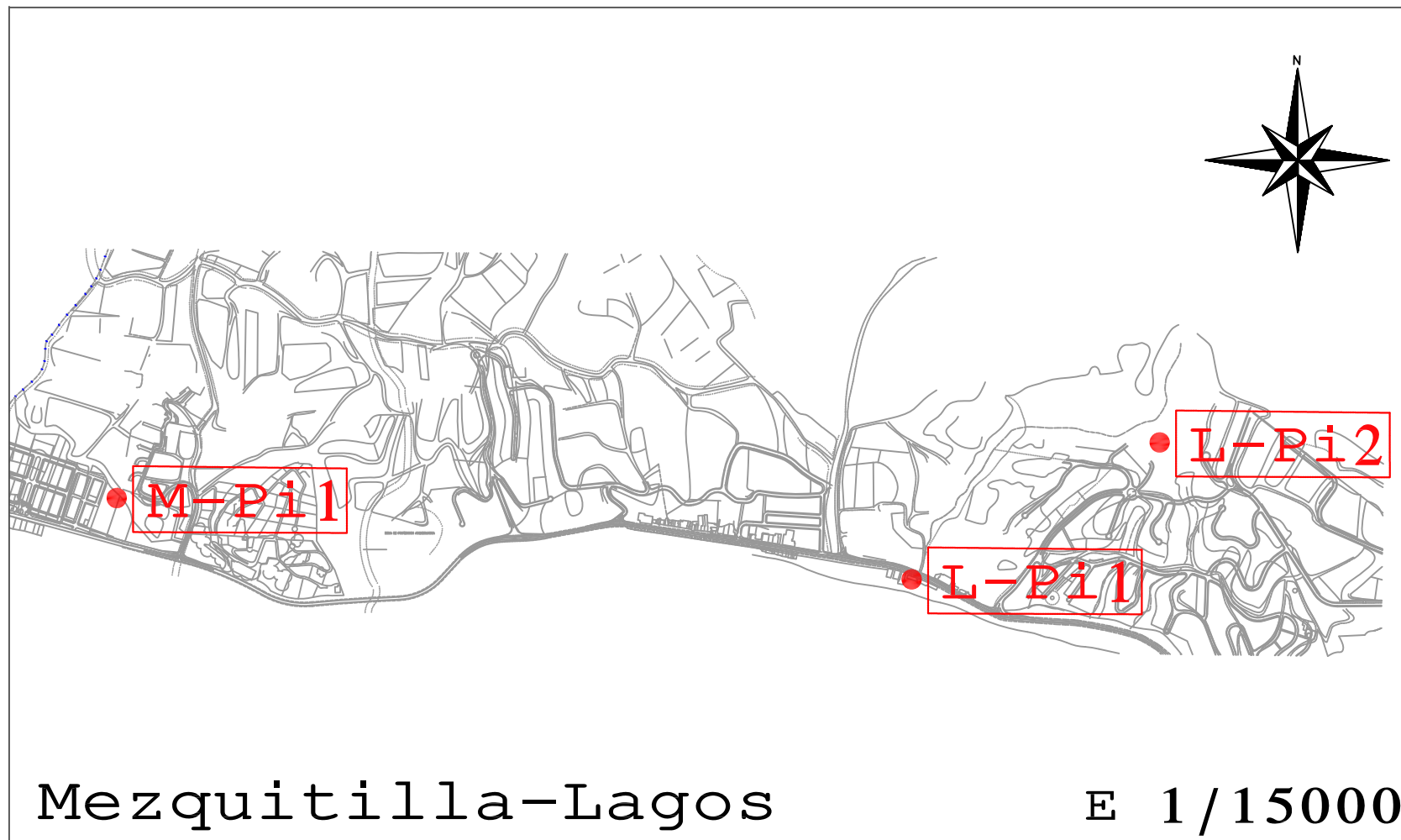
EXCMO. AYUNTAMIENTO DE VÉLEZ-MÁLAGA			
	TÍTULO: INVENTARIO DE PARQUES INFANTILES		
	PLANO DE: UBICACIÓN		
PLANO Nº: 2	DIBUJADO: MANUEL JIMÉNEZ MARTÍN	FECHA: 07/03/2021	ESCALA: 1/8000



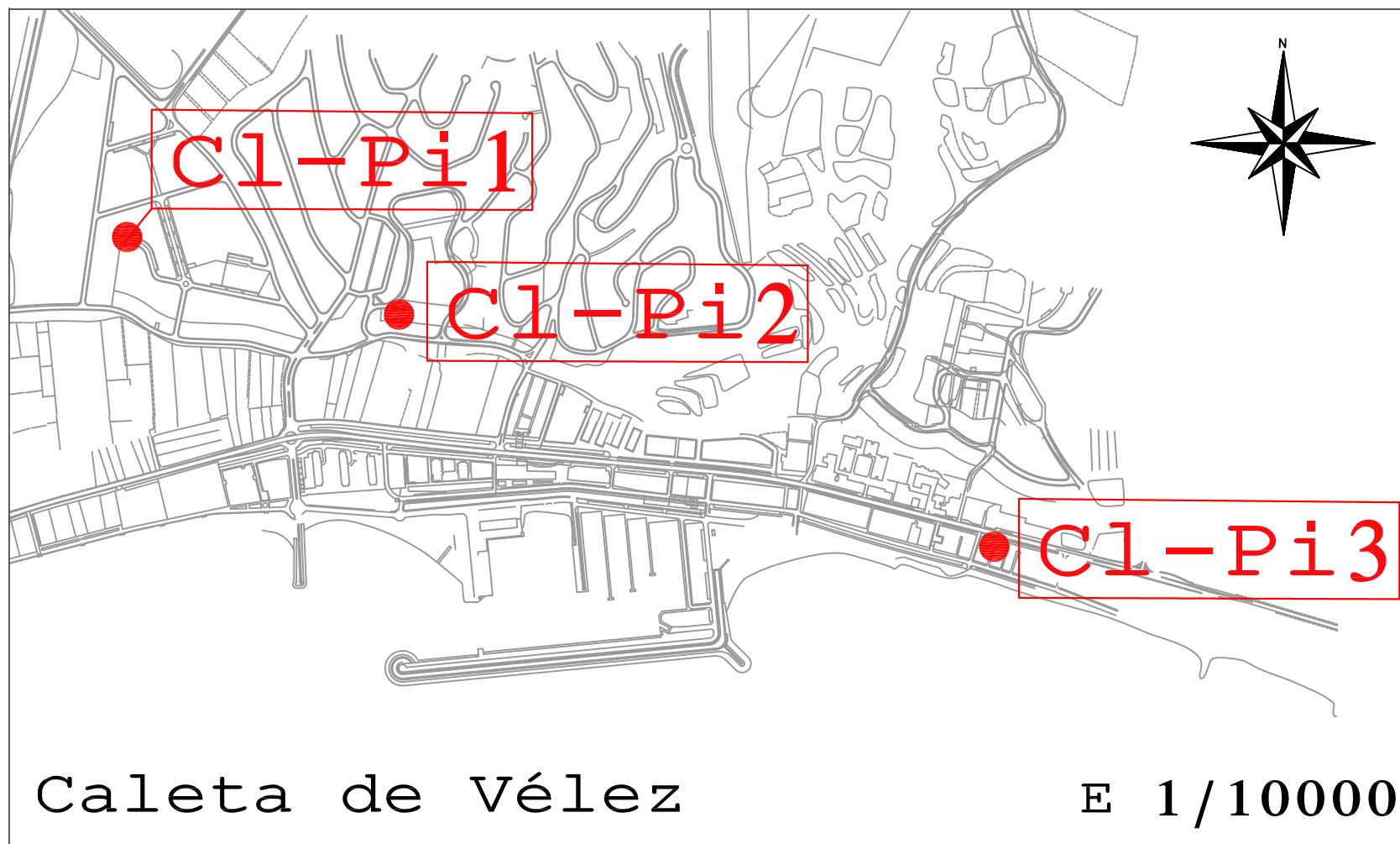
Nº ÁREA	DIRECCIÓN	COORDENADAS
BENAJARAFE		
B-Pi1	C/Campo de la Iglesia	36.716713, -4.195646
B-Pi2	C/Francisco Merino Ramírez	36.717872, -4.200114
CHILCHES		
Ch-Pi1	C/Torre de Chilches	36.714166, -4.221178
Ch-Pi2	C/Coyunda	36.718065, -4.225280
Ch-Pi3	Avda. Brisas del Mar	36.726343, -4.224944
Ch-Pi4	C/Trasera de Granada (pueblo)	36.726343, -4.224944
ALMAYATE		
A-Pi1	C/Camino del Molino	36.730568, -4.132153
A-Pi2	C/Serrano	36.730568, -4.126949



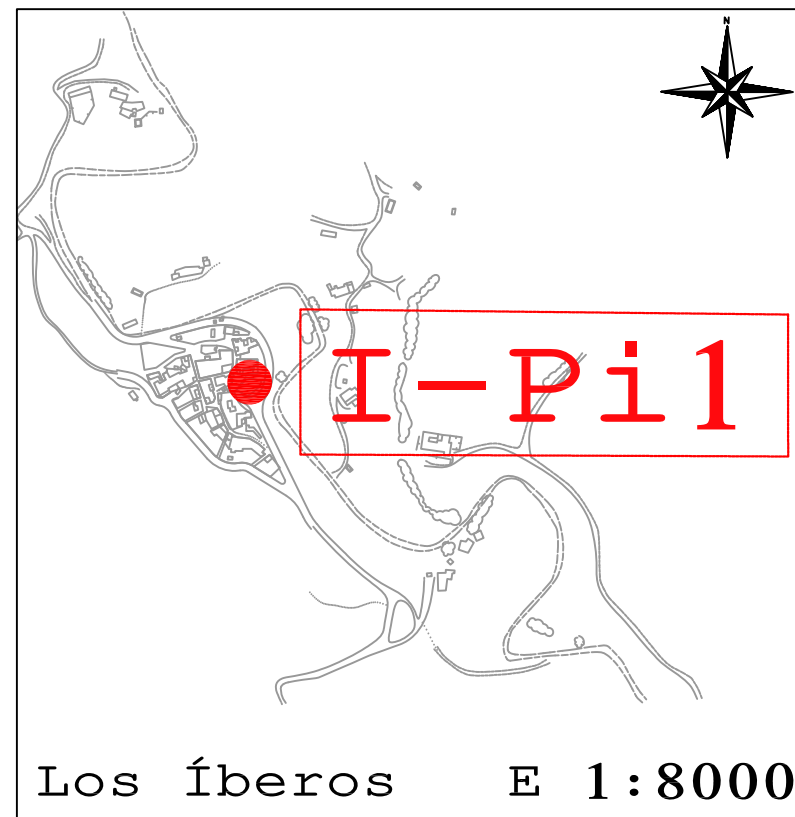
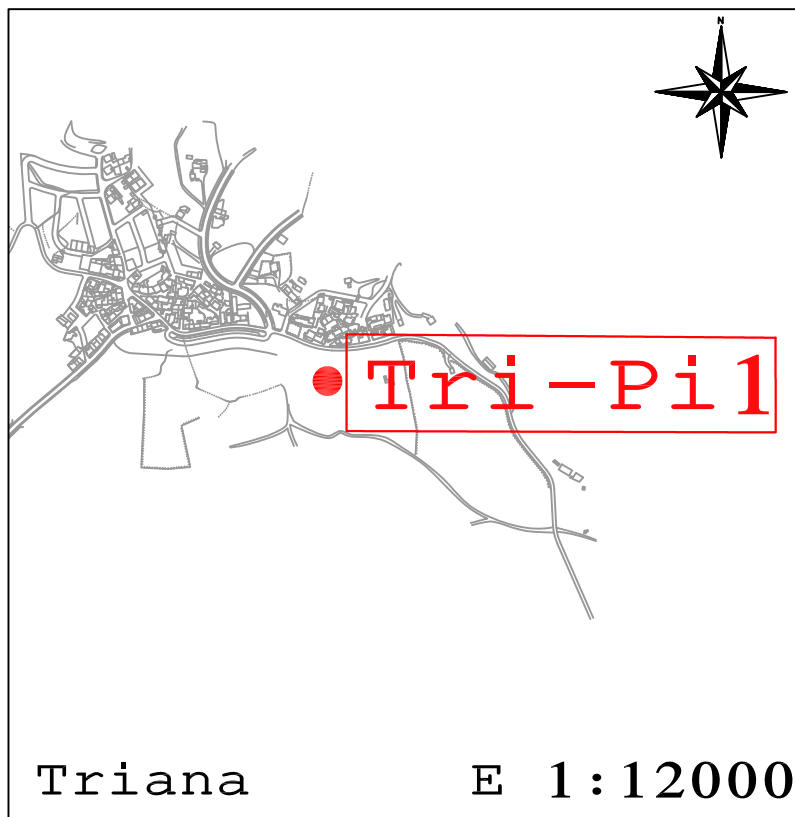
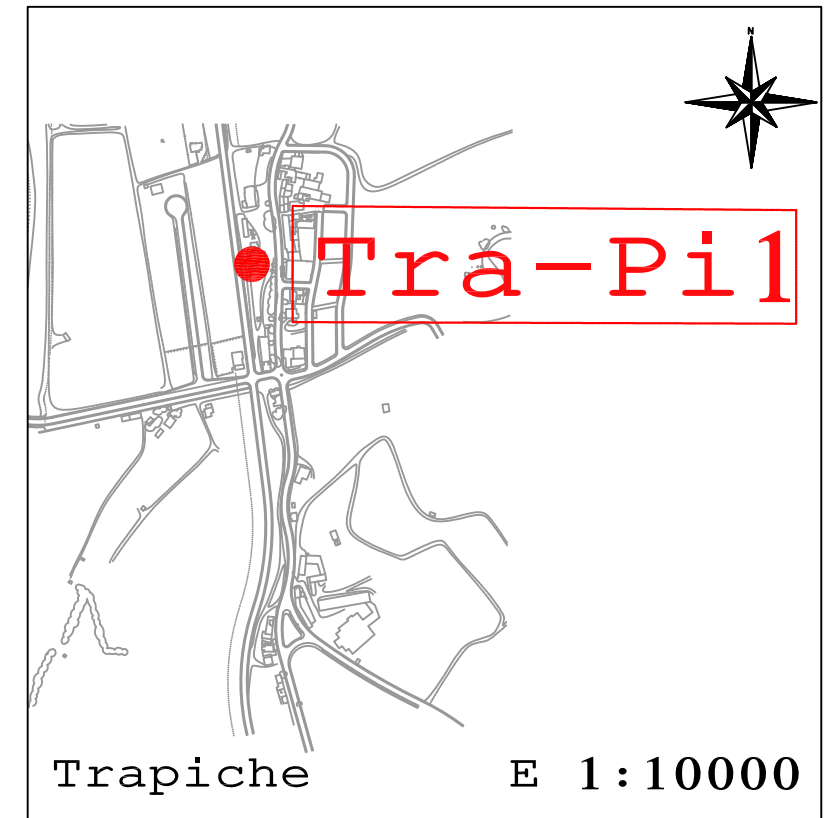
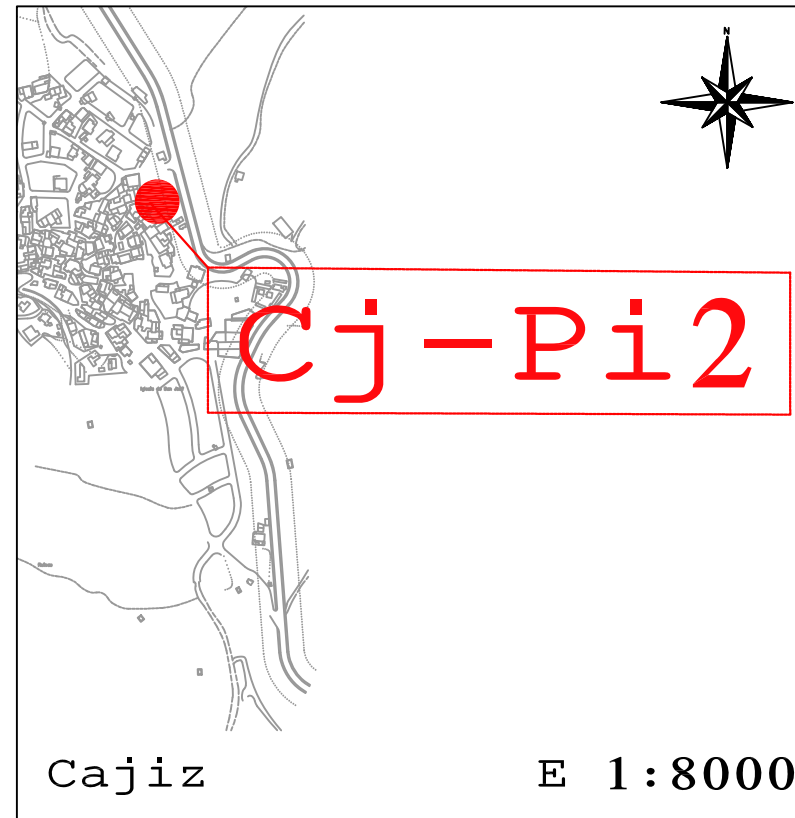
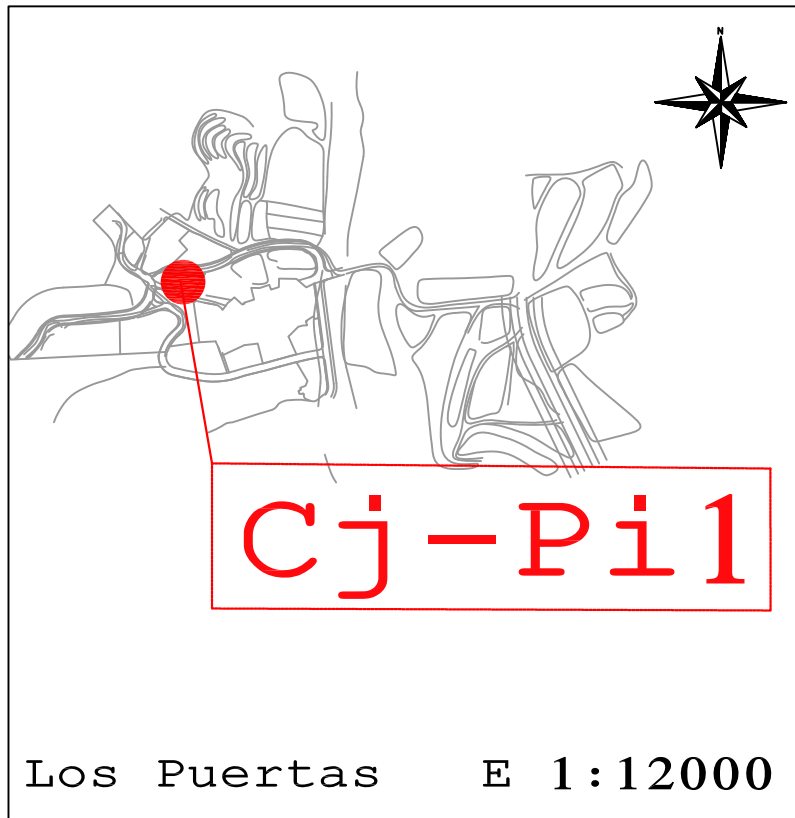
EXCMO. AYUNTAMIENTO DE VÉLEZ-MÁLAGA			
	TÍTULO: INVENTARIO DE PARQUES INFANTILES		
	PLANO DE: UBICACIÓN		
PLANO Nº: 3	DIBUJADO: MANUEL JIMÉNEZ MARTÍN	FECHA: 07/03/2021	ESCALA: LAS INDICADAS



Nº ÁREA	DIRECCIÓN	COORDENADAS
MEZQUITILLA-LAGOS		
M-Pi1	C/Ruscio	36.744932, -4.037991
L-Pi1	Paseo Marítimo (junto a Venta el Molino)	36.743217, -4.016661
L-Pi2	C/Secretario Francisco Vargas	36.743162, -4.012608
CALETA DE VÉLEZ		
Cl-Pi1	C/Alcaucín	36.752207, -4.075630
Cl-Pi2	C/Travesía del Puerto	36.751018, -4.070927
Cl-Pi3	C/Conjunto Colonia del Puerto I	36.750072, -4.066683




EXCMO. AYUNTAMIENTO DE VÉLEZ-MÁLAGA			
	TÍTULO: INVENTARIO DE PARQUES INFANTILES		
	PLANO DE: UBICACIÓN		
PLANO Nº: 4	DIBUJADO: MANUEL JIMÉNEZ MARTÍN	FECHA: 07/03/2021	ESCALA: LAS INDICADAS



Nº ÁREA	DIRECCIÓN	COORDENADAS
CAJIZ		
Cj-Pi1	Los Puertas	36.738926, -4.183117
Cj-Pi2	C/Pajuelo	36.759239, -4.184745
TRAPICHE		
Tra-Pi1	C/Poeta García Valverde	36.808752, -4.124787
TRIANA		
Tri-Pi1	Crta. de Vélez-Málaga (frente C/Limonero)	36.817537, -4.165042
LOS ÍBEROS		
I-Pi1	Entrada del pueblo (encima del mosaico de bienvenida)	36.754095, -4.199527

EXCMO. AYUNTAMIENTO DE VÉLEZ-MÁLAGA



TÍTULO:
INVENTARIO DE PARQUES INFANTILES


PLANO DE:
UBICACIÓN

DIBUJADO:
MANUEL JIMÉNEZ MARTÍN

PLANO Nº:
5

FECHA:
07/03/2021


ESCALA:
LAS INDICADAS



Nº ÁREA	DIRECCIÓN	COORDENADAS
Tc-Pi1	C/Rodrigo Vivar (C.E.I.P. Antonio Checa)	36.744099, -4.086959

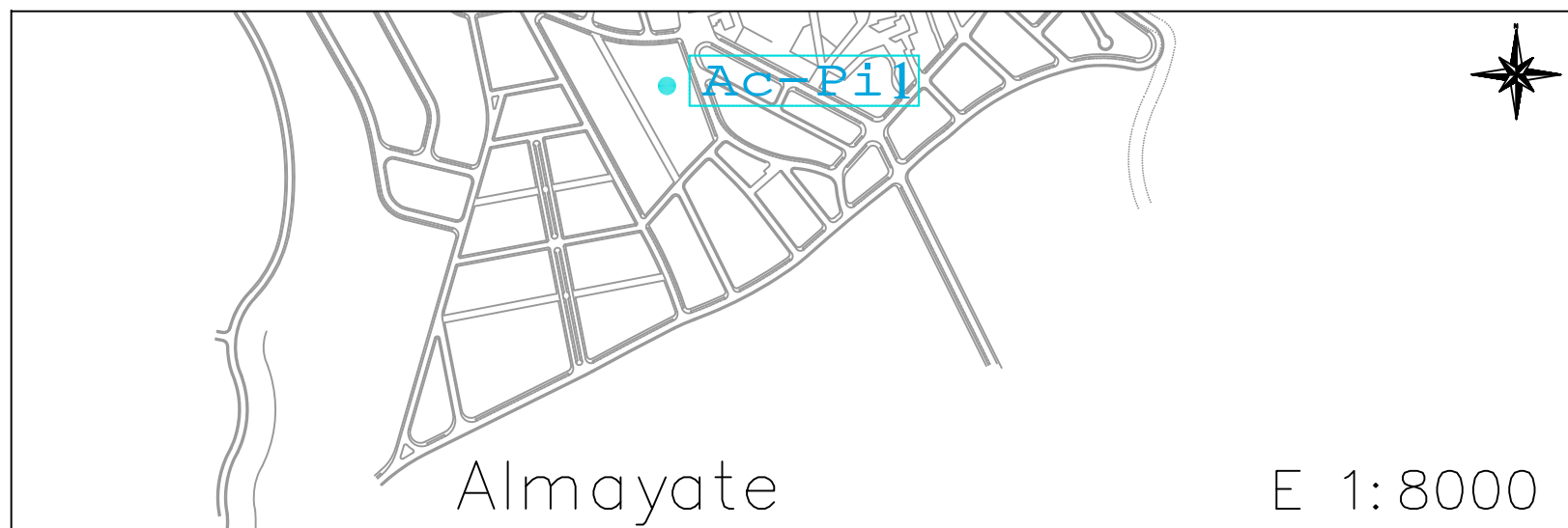
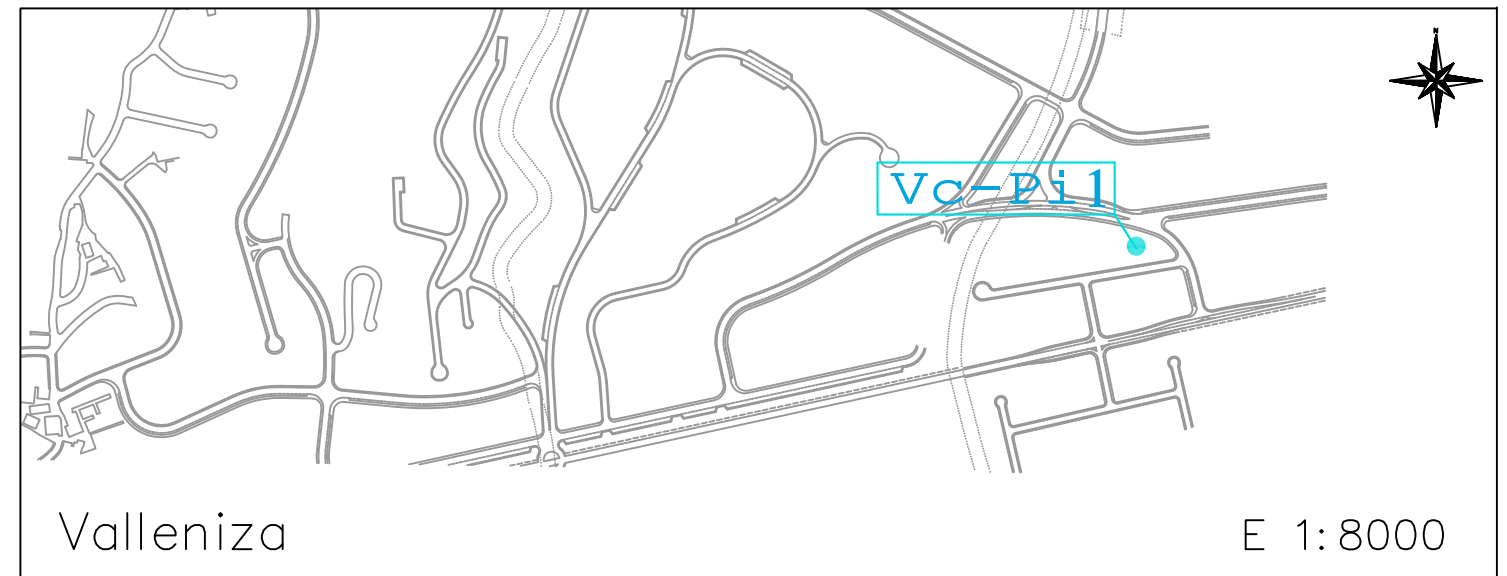
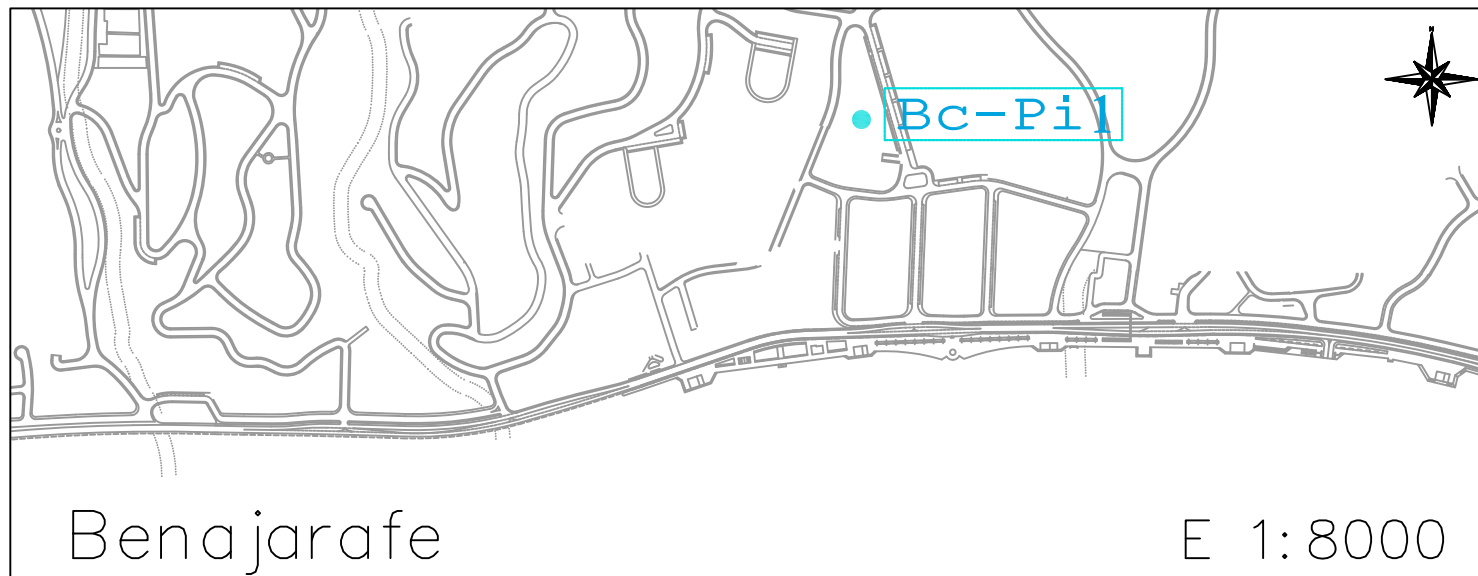
• Tc-Pi1

EXCMO. AYUNTAMIENTO DE VÉLEZ-MÁLAGA			
	TÍTULO: INVENTARIO DE PARQUES INFANTILES		
	PLANO DE: UBICACIÓN		
PLANO Nº: 6	DIBUJADO: MANUEL JIMÉNEZ MARTÍN	FECHA: 03/01/2021	ESCALA: 1/8000

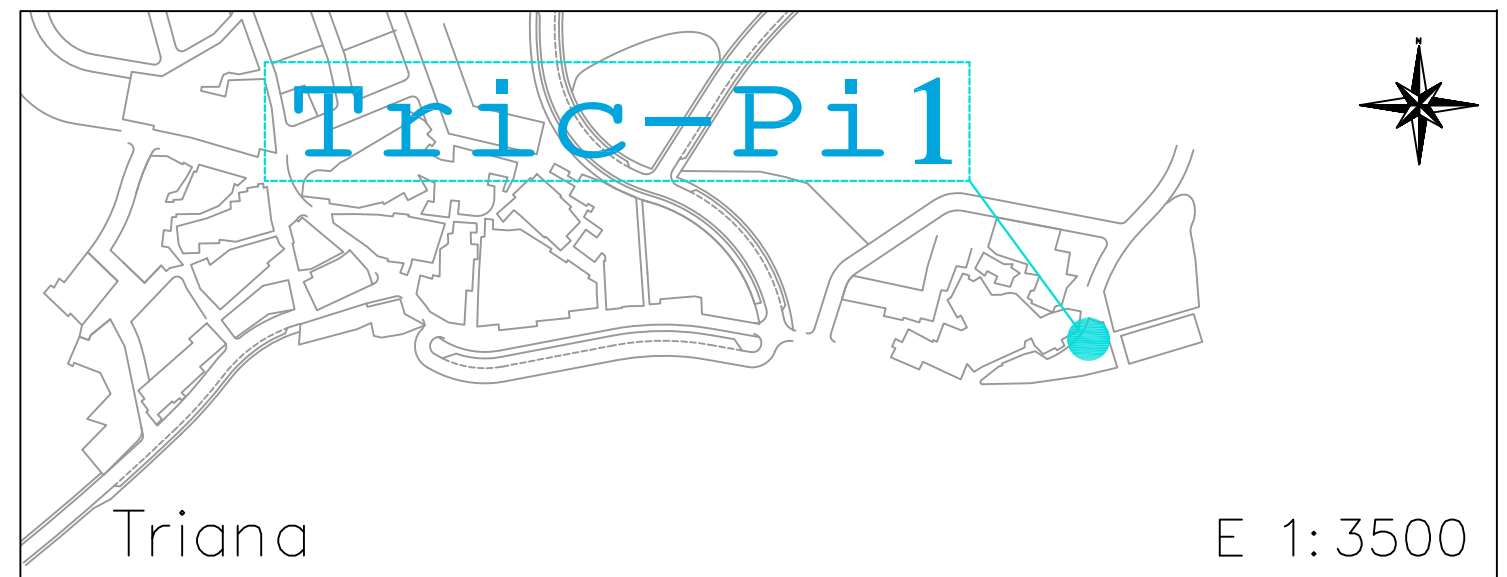
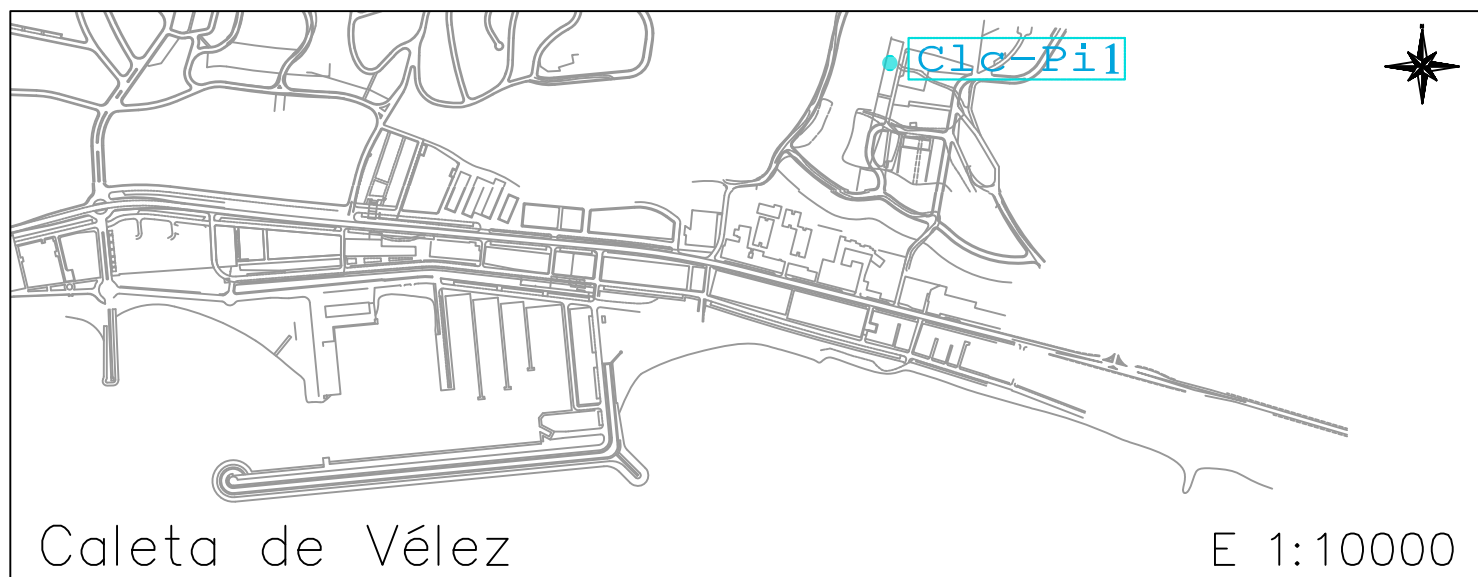


Nº ÁREA	DIRECCIÓN	COORDENADAS
Vc-Pi1	C/Laureano Casquero (C.E.I.P. José Luis Villar Palasí)	36.785140, -4.109992
Vc-Pi2	C/Camino Viejo de Málaga (C.E.I.P. La Axarquía)	36.768282, -4.106475
Vc-Pi3	C/Alfareros (C.E.I.P. Las Naciones)	36.774827, -4.106291
Vc-Pi4	C/Parque del Romeral (C.E.I.P. El Romeral)	36.777474, -4.094739
Vc-Pi5	C/Parque del Romeral (C.E.I.P. El Romeral)	36.744099, -4.086959
Vc-Pi6	C/Dr. Fernando Vivar (C.E.I.P. Ntra. Sra. de los Remedios)	36.772539, -4.101952
Vc-Pi7	C/Rafael Alberti (C.E.I.P. Juan Herrera Alcausa)	36.775086, -4.097866

EXCMO. AYUNTAMIENTO DE VÉLEZ-MÁLAGA			
	TÍTULO: INVENTARIO DE PARQUES INFANTILES		
	PLANO DE: UBICACIÓN		
PLANO Nº: 7	DIBUJADO: MANUEL JIMÉNEZ MARTÍN	FECHA: 07/03/2021	ESCALA: 1/10000



Nº ÁREA	DIRECCIÓN	COORDENADAS
Bc-Pi1	C/Campo de la Iglesia (C.E.I.P.San Faustino)	36.718421, -4.196645
Vc-Pi1	C/Diamante (C.E.I.P.Torrejaral)	36.718645, -4.173748
Ac-Pi1	C/Marina (C.E.I.P.Juan Paniagua)	36.730600, -4.131766
Clc-Pi1	Urb. Villa del Mediterráneo (C.E.I.P.Genaro Rincón)	36.750630, -4.061644
Tric-Pi1	Crta. de Vélez-Málaga (C.E.I.P.Juan Porras)	36.818271, -4.164390



EXCMO. AYUNTAMIENTO DE VÉLEZ-MÁLAGA			
	TÍTULO: INVENTARIO DE PARQUES INFANTILES		
	PLANO DE: UBICACIÓN		
PLANO Nº: 8	DIBUJADO: MANUEL JIMÉNEZ MARTÍN	FECHA: 07/03/2021	ESCALA: LAS INDICADAS