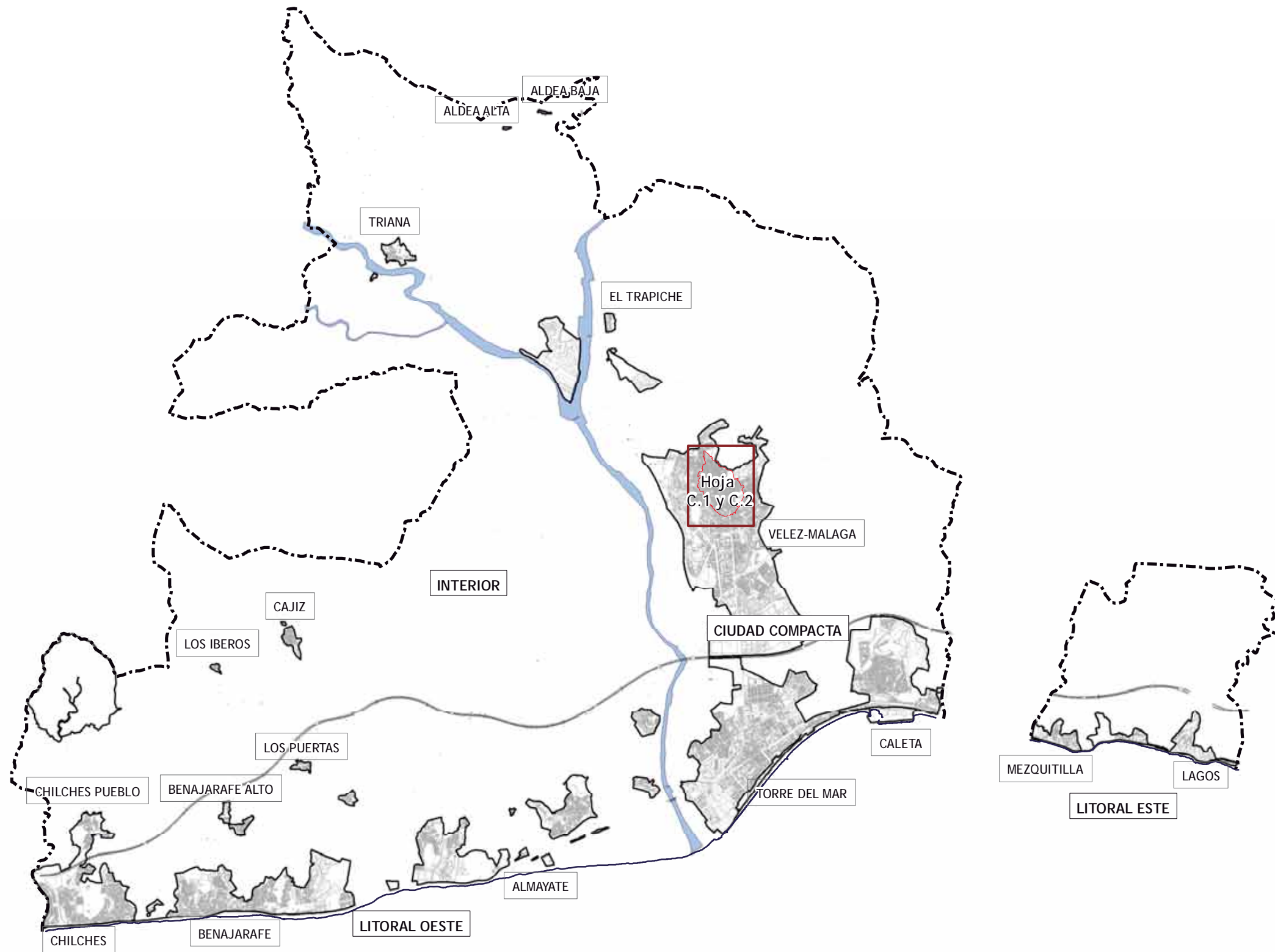


PLANO GUÍA: CONJUNTO HISTÓRICO 2000



PLAN GENERAL DE ORDENACION URBANÍSTICA

LISTADOS DE BIENES PROTEGIDOS POR EL PGOU DE VÉLEZ-MÁLAGA
BIENES ARQUITECTÓNICOS DEL CONJUNTO HISTORICO

PROTECCIÓN ARQUITECTÓNICA

**PROTECCIÓN INTEGRAL
BIC INSCRITO O INCOADO**

CODIGO	NOMBRE	HOJA
4	CONVENTO LAS CLARAS	C.1
5	MURALLA	C.1
5	TORRE DE LA FORTALEZA	C.1
5	MURALLA	C.1
10	IGLESIA SAN JOSE DE LA SOLEDAD	C.1
11	IGLESIA SAN JUAN BAUTISTA	C.1
14	CONVENTO DE JESUS MARIA Y JOSE	C.1
15	CONVENTO DE SAN FRANCISCO	C.1

**PROTECCIÓN INTEGRAL
BIEN CATÁLOGO GENERAL**

CODIGO	NOMBRE	HOJA
6	CAMARIN N. SRA. DE LA PIEDAD	C.1
12	CASA CERVANTES	C.1

**PROTECCIÓN INTEGRAL
BIC/BCG PROPUESTO**

CODIGO	NOMBRE	HOJA
2	HOSPITAL DE S. JUAN DE DIOS	C.1
3	IGLESIA DE SANTA MARIA	C.1
19	ERMITA DE SAN SEBASTIAN	C.1
21	CASA DEL ROBLLEDILLO	C.1

PROTECCIÓN INTEGRAL

CODIGO	NOMBRE	HOJA
1	CRUZ DEL CORDERO	C.1
7	CINTURON DE LA MURALLA	C.1
8	FUENTE DE FELIPE II/ FERNANDO VI	C.1
9	PUERTA REAL	C.1
13	PALACIO DE BENIEL	C.1
16	ERMITA N. SRA. DE LOS REMEDIOS	C.1
17	CRUZ DEL ARRABAL	C.1
18	CAPILLA DE SANTA ROSALIA	C.1
20	FUENTE DE SAN FRANCISCO	C.1
22	CASA DE BASCAN	C.1
23	CASA DE LA CILLA	C.1

PROTECCIÓN ARQUITECTÓNICA

CODIGO	NOMBRE	HOJA
1	PZA. DE LA CONSTITUCION 3	C.1
2	EL POSITO	C.1
3	C/ LAS TIENDAS 16	C.1
4	C/ LAS TIENDAS 42	C.1
5	C/ LAS TIENDAS 52-54	C.1
6	C/ LAS TIENDAS 53	C.1
7	C/ LAS TIENDAS 63	C.1
8	C/ SALVADOR RUEDA 1	C.1
9	C/ SALVADOR RUEDA 4	C.1
10	C/ SALVADOR RUEDA 5	C.1
11	C/ SALVADOR RUEDA 20	C.1
12	C/ SALVADOR RUEDA 31	C.1
13	C/ SALVADOR RUEDA 35	C.1
14	C/ SALVADOR RUEDA 42	C.1
15	C/ SALVADOR RUEDA 44	C.1
16	C/ SALVADOR RUEDA 45/47	C.1
17	C/ SALVADOR RUEDA 38	C.1
18	C/ SALVADOR RUEDA 50	C.1
19	C/ JUAN BAUTISTA HURTADO 9	C.1
20	C/ JUAN BAUTISTA HURTADO 13	C.1
21	PZA. LAS INDIAS 10	C.1
22	C/ PROVISION 6	C.1
23	C/ PROVISION 8	C.1
24	C/ PROVISION 10	C.1
25	C/ PROVISION 12-14	C.1
26	C/ FELIX LOMAS 4	C.1
27	C/ FELIX LOMAS 10-12	C.1
28	C/ FELIX LOMAS 20	C.1
29	C/ FELIX LOMAS 27	C.1
30	C/ FEDERICO MACIA 10	C.1
31	C/ JUAN FERNANDEZ PALMA 1	C.1
32	C/ JUAN FERNANDEZ PALMA 2	C.1
33	C/ SAN CAYETANO	C.1
34	C/ SAN JUAN 3	C.1
35	C/ SAN JUAN 10	C.1
36	C/ PORTICHUELO 2-4	C.1
37	C/ MAGDALENA 5	C.1
38	PZA. DEL CARMEN 2	C.1
39	PZA. DEL CARMEN 2	C.1
40	C/ PASEO NUEVO 10	C.1
41	C/ PASEO NUEVO 12	C.1
42	C/ ROMERO POZO 21	C.1
43	C/ CRISTO 3-5	C.1
44	C/ LUIS DE RUTE 5	C.1
45	C/ LOPE DE VEGA 8	C.1
46	C/ LA CARRERA 2	C.1
47	C/ LA CARRERA 6	C.1
48	C/ LA CARRERA 8	C.1
49	C/ LA CARRERA 23	C.1
50	C/ LA CARRERA 26	C.1
51	C/ LA CARRERA 28	C.1
52	C/ LA CARRERA 30	C.1
53	C/ ZARATE 2	C.1
54	C/ POETA JOAQUIN LOBATO 1	C.1
55	C/ POETA JOAQUIN LOBATO 2	C.1
56	C/ POETA JOAQUIN LOBATO 8	C.1
57	CALLE SAN FRANCISCO 14	C.1
58	C/ LA CILLA 1	C.1
59	C/ LA CILLA 7	C.1
60	C/ LA CILLA 11	C.1
61	PZA. DE LA GLORIA	C.1
62	C/ CALZADA HERRERA 2	C.1
63	CALZADILLA DE HERRERA 2	C.1

PROTECCIÓN DE ESPACIOS CATALOGADOS

CONSOLIDACIÓN TIPO-MORFOLÓGICA DEL ÁMBITO PÚBLICO

CODIGO	NOMBRE	HOJA
1	CRUZ DEL CORDERO	C.1
2	PZA. SAN JUAN DE DIOS	C.1
3	PZA. DE LA CONSTITUCION-CONSISTORIAL	C.1
4	PZA. DEL CARMEN	C.1
5	EJE SAN FRANCISCO	C.1
6	EJE DEL PALACIO	C.1
7	PZA. DE LAS CARMELITAS	C.1

CONSOLIDACIÓN TIPO-MORFOLÓGICA DEL ÁMBITO PRIVADO

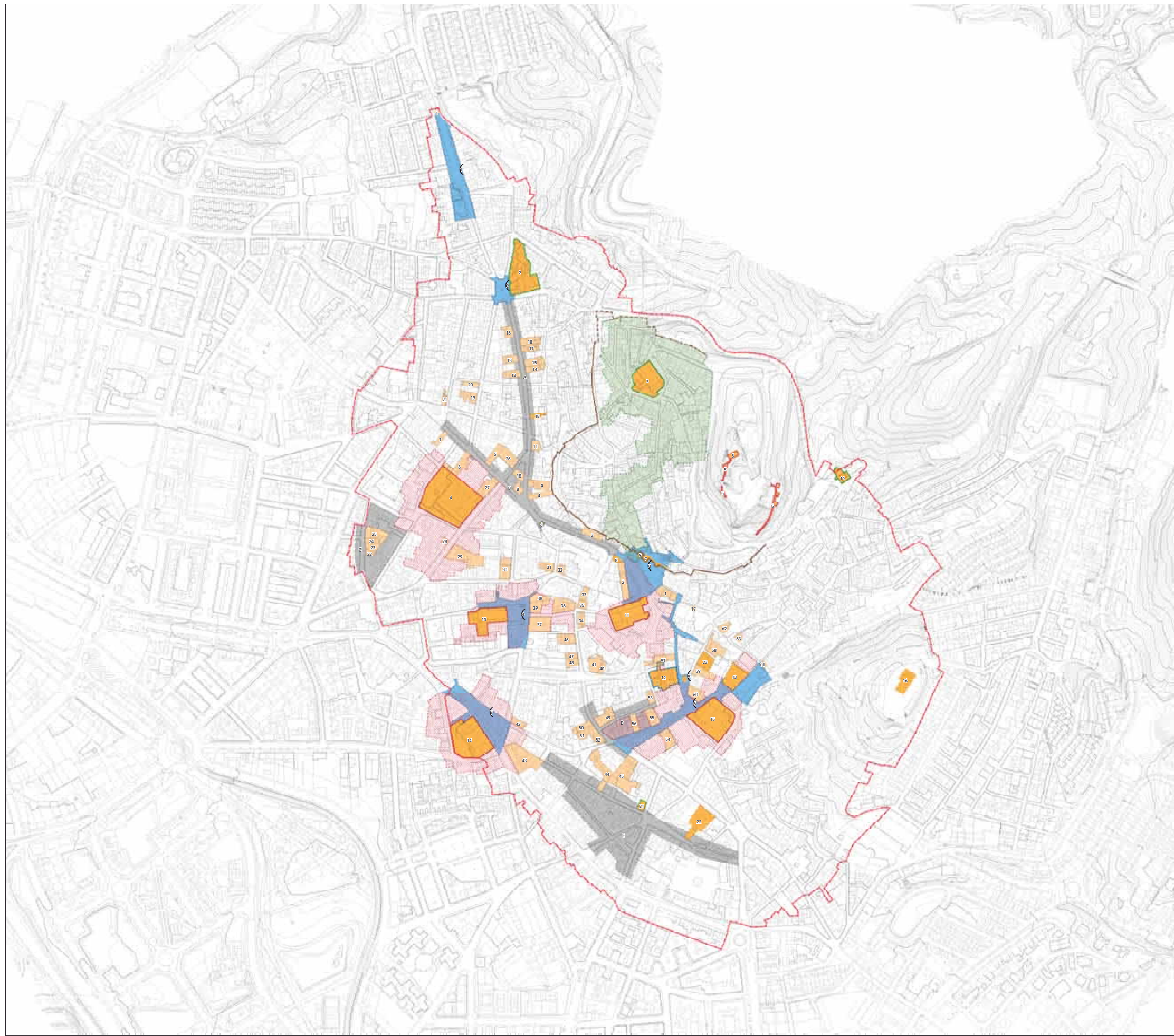
CODIGO	NOMBRE	HOJA
A	C/ SALVADOR RUEDA	C.1
B	C/ LAS TIENDAS	C.1
C	ENTORNO SAN JULIAN-PROVISION	C.1
D	ENTORNO LA CARRERA-ZARATE	C.1
E	ENTORNO PIZARRO-LA CONCEPCION	C.1

LISTADOS DE BIENES PROTEGIDOS POR EL PGOU DE VÉLEZ-MÁLAGA

BIENES ARQUITECTÓNICOS DEL CONJUNTO HISTORICO

CODIGO	NOMBRE	HOJA
1	PZA. DE LA CONSTITUCION 3	C.1
2	EL POSITO	C.1
3	C/ LAS TIENDAS 16	C.1
4	C/ LAS TIENDAS 42	C.1
5	C/ LAS TIENDAS 52-54	C.1
6	C/ LAS TIENDAS 53	C.1
7	C/ LAS TIENDAS 63	C.1
8	C/ SALVADOR RUEDA 1	C.1
9	C/ SALVADOR RUEDA 4	C.1
10	C/ SALVADOR RUEDA 5	C.1
11	C/ SALVADOR RUEDA 20	C.1
12	C/ SALVADOR RUEDA 31	C.1
13	C/ SALVADOR RUEDA 35	C.1
14	C/ SALVADOR RUEDA 42	C.1
15	C/ SALVADOR RUEDA 44	C.1
16	C/ SALVADOR RUEDA 45/47	C.1
17	C/ SALVADOR RUEDA 38	C.1
18	C/ SALVADOR RUEDA 50	C.1
19	C/ JUAN BAUTISTA HURTADO 9	C.1
20	C/ JUAN BAUTISTA HURTADO 13	C.1
21	PZA. LAS INDIAS 10	C.1
22	C/ PROVISION 6	C.1
23	C/ PROVISION 8	C.1
24	C/ PROVISION 10	C.1
25	C/ PROVISION 12-14	C.1
26	C/ FELIX LOMAS 4	C.1
27	C/ FELIX LOMAS 10-12	C.1
28	C/ FELIX LOMAS 20	C.1
29	C/ FELIX LOMAS 27	C.1
30	C/ FEDERICO MACIA 10	C.1
31	C/ JUAN FERNANDEZ PALMA 1	C.1
32	C/ JUAN FERNANDEZ PALMA 2	C.1
33	C/ SAN CAYETANO	C.1
34	C/ SAN JUAN 3	C.1
35	C/ SAN JUAN 10	C.1
36	C/ PORTICHUELO 2-4	C.1
37	C/ MAGDALENA 5	C.1
38	PZA. DEL CARMEN 2	C.1
39	PZA. DEL CARMEN 2	C.1
40	C/ PASEO NUEVO 10	C.1
41	C/ PASEO NUEVO 12	C.1
42	C/ ROMERO POZO 21	C.1
43	C/ CRISTO 3-5	C.1
44	C/ LUIS DE RUTE 5	C.1
45	C/ LOPE DE VEGA 8	C.1
46	C/ LA CARRERA 2	C.1
47	C/ LA CARRERA 6	C.1
48	C/ LA CARRERA 8	C.1
49	C/ LA CARRERA 23	C.1

50	C/ LA CARRERA 26	C.1
51	C/ LA CARRERA 28	C.1
52	C/ LA CARRERA 30	C.1
53	C/ ZARATE 2	C.1
54	C/ POETA JOAQUIN LOBATO 1	C.1
55	C/ POETA JOAQUIN LOBATO 2	C.1
56	C/ POETA JOAQUIN LOBATO 8	C.1
57	CALLE SAN FRANCISCO 14	C.1
58	C/ LA CILLA 1	C.1
59	C/ LA CILLA 7	C.1
60	C/ LA CILLA 11	C.1
61	PZA. DE LA GLORIA	C.1
62	C/ CALZADA HERRERA 2	C.1
63	CALZADILLA DE HERRERA 2	C.1
1	CRUZ DEL CORDERO	C.1
2	HOSPITAL DE S. JUAN DE DIOS	C.1
3	IGLESIA DE SANTA MARIA	C.1
4	CONVENTO LAS CLARAS	C.1
5	MURALLA	C.1
5	TORRE DE LA FORTALEZA	C.1
5	MURALLA	C.1
6	CAMARIN N. SRA. DE LA PIEDAD	C.1
7	CINTURON DE LA MURALLA	C.1
8	FUENTE DE FELIPE II/ FERNANDO VI	C.1
9	PUERTA REAL	C.1
10	IGLESIA SAN JOSE DE LA SOLEDAD	C.1
11	IGLESIA SAN JUAN BAUTISTA	C.1
12	CASA CERVANTES	C.1
13	PALACIO DE BENIEL	C.1
14	CONVENTO DE JESUS MARIA Y JOSE	C.1
15	CONVENTO DE SAN FRANCISCO	C.1
16	ERMITA N. SRA. DE LOS REMEDIOS	C.1
17	CRUZ DEL ARRABAL	C.1
18	CAPILLA DE SANTA ROSALIA	C.1
19	ERMITA DE SAN SEBASTIAN	C.1
20	FUENTE DE SAN FRANCISCO	C.1
21	CASA DEL ROBLELLO	C.1
22	CASA DE BASCAN	C.1
23	CASA DE LA CILLA	C.1
A	C/ SALVADOR RUEDA	C.1
B	C/ LAS TIENDAS	C.1
C	ENTORNO SAN JULIAN-PROVISION	C.1
D	ENTORNO LA CARRERA-ZARATE	C.1
E	ENTORNO PIZARRO-LA CONCEPCION	C.1
1	CRUZ DEL CORDERO	C.1
2	PZA. SAN JUAN DE DIOS	C.1
3	PZA. DE LA CONSTITUCION-CONSISTORIAL	C.1
4	PZA. DEL CARMEN	C.1
5	EJE SAN FRANCISCO	C.1
6	EJE DEL PALACIO	C.1
7	PZA. DE LAS CARMELITAS	C.1



--- BIC CENTRO HISTÓRICO

NOTA: SE INCLUYEN LOS BIENES CATALOGADOS CONTENIDOS EN LOS PLANOS DE ASOCIACIÓN 0.1 Y 0.2 DEL VIGENTE PEPRÍ DEL CENTRO HISTÓRICO DE VELEZ-MÁLAGA.

- CATÁLOGO DE BIENES PROTEGIDOS DEL PEPRÍ DEL CENTRO HISTÓRICO DE VELEZ-MÁLAGA**
- PROTECCIÓN ARQUITECTÓNICA**
- 00 CÓDIGO FICHA CATÁLOGO
 - PROTECCIÓN INTEGRAL
 - BIC INSCRITO O INCLUIDO
 - BICG BIEN CATALOGADO GENERAL
 - BIC/BICG PROPUESTO PGOU
 - ENTORNO DE BIC
 - ENTORNO DE BIC PROPUESTO
 - PROTECCIÓN ARQUITECTÓNICA
 - A CONSOLIDACIÓN TIPO-MORFOLÓGICA DEL ÁMBITO PRIVADO
 - CONSOLIDACIÓN TIPO-MORFOLÓGICA DEL ESPACIO PÚBLICO

INFORMACIÓN CARTOGRÁFICA

SISTEMA DE PROYECCIÓN UTM 30N (UTM 30N) DATUM DE MADRID EN ALICANTE (ESPAÑA)

COORDENADAS GEOGRÁFICAS UTM DE VELEZ MÓDULO TERCERO REALIZADO POR CARTOGRAFÍA NACIONAL, 04/11/2008

PROYECCIÓN: UTM 30N Y UTM 30N (E) DATUM: MADRID

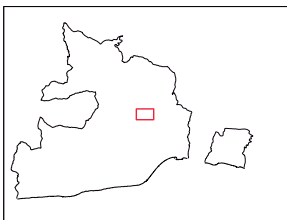
SE INCLUYEN LAS PROYECCIONES DE ESCALA 1:5000 DEL TERRITORIO LOCAL.

LOS CARTOGRAFOS SON PROPIETARIOS DEL SISTEMA INFORMÁTICO SIG.

DATOS EN FOTOMETRÍA Y CUADROS DE MUESTRO

MODIFICACIÓN: MARZO 2018 (CONSEJO DE VELEZ)

VELEZ DE PROYECCIÓN ESCALA 1:5000



PLAN GENERAL DE ORDENACIÓN URBANÍSTICA

CATÁLOGO DEL PEPRÍ DEL CENTRO HISTÓRICO C. 1

PROTECCIÓN, EDIFICIOS Y ESPACIOS CATALOGADOS

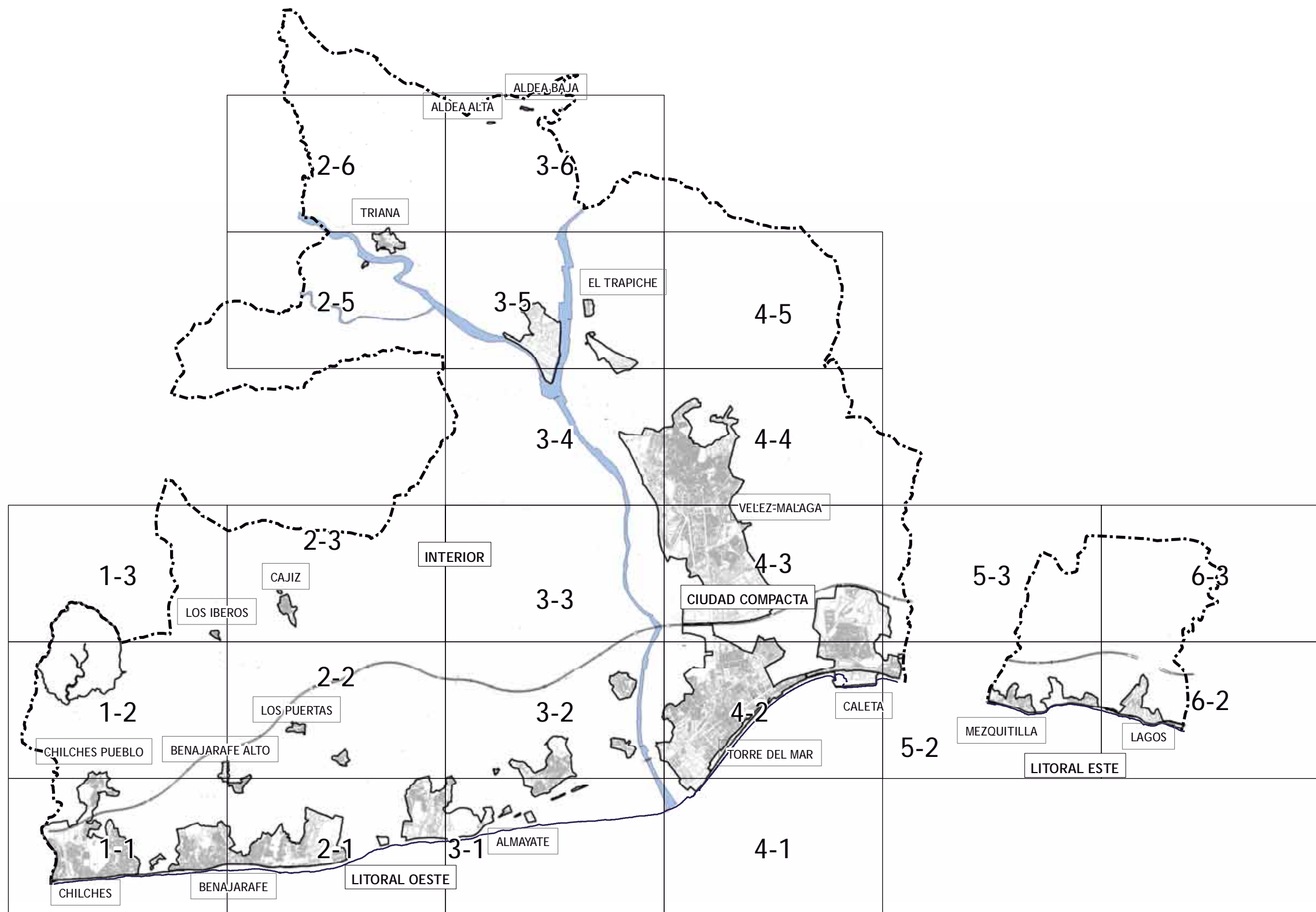
1:2.000

TIPOLOGÍA: AYUNTAMIENTO DE VELEZ-MÁLAGA

NOVIEMBRE 2018

APROBACIÓN INICIAL

PLANO GUÍA: GRÁFICO DE HOJAS 5000



LISTADOS DE BIENES PROTEGIDOS POR EL PGOU DE VÉLEZ-MÁLAGA

BIENES ARQUITECTONICOS

CÓDIGO	NOMBRE	HOJA	CÓDIGO	NOMBRE	HOJA
PERIURBANO DE VÉLEZ-MÁLAGA			AQ. 51	CORTIJO LA ERMITA DE GAMEZ (ALMAYATE BAJO)	3-2
AQ. 1	PARCELAS CALLE PILAR DE SAN ROQUE 13-15	4-4	AQ. 52	APEADERO DE TRENES DE ALMAYATE	3-1
AQ. 2	ESTACION DE TRENES DE VELEZ MALAGA	3-4	AQ. 53	CASA DE PEONES CAMINEROS DE ALMAYATE	3-1
AQ. 3	PORTADA NEOMUDEJAR DEL PARQUE DE ANDALUCÍA	3-4	AQ. 54	PUENTE DEL JARAL	3-1
AQ. 4	CHIMENEA FÁBRICA DE ACEITE N. SRA. DE LOS REMEDIOS	3-4	AQ. 55	TORRE VIGIA DEL JARAL	3-1
AQ. 5	CAPILLA Y PORTADA DEL CEMENTERIO N. SRA. DE LA CABEZA	3-4	AQ. 56	CAPILLA DE LAS CANTERAS VALLE NIZA	2-1
AQ. 6	MOLINO DEL CORTIJO LOS PEREZ	4-3	AQ. 57	PUENTE DE LAS CANTERAS VALLE NIZA	2-1
AQ. 7	MOLINO DE LAS MONJAS	3-4	AQ. 58	COLONIA DE SAN SEBASTIAN	2-1
PAGO DE CABRILLAS			AQ. 59	LAGAR DE GALVEZ	2-2
AQ. 8	CHIMENEA DEL TRAPICHE, ALDEA LOS LOPEZ	3-3	AQ. 60	CASTILLO DEL MARQUES	2-1
AQ. 9	CORTIJO DE CONCHA	3-3	AQ. 61	ANTIGUO PUENTE CN-340	3-2
AQ. 10	CORTIJO DE LOS ARCOS	3-4	BENAJARAFE		
AQ. 11	ERMITA DE CABRILLAS	3-4	AQ. 62	TORRE VIGIA DE MOYA	2-1
AQ. 12	APEADERO DE TRENES DE EL TRAPICHE	3-5	AQ. 63	CHIMENEA DEL MOLINO DE PACO GALO	2-1
AQ. 13	CHIMENEA DEL INGENIO AZUCARERO DE EL TRAPICHE	3-5	AQ. 64	APEADERO DE TRENES DE BENAJARAFE	1-1
AQ. 14	ERMITA DE SAN ISIDRO LABRADOR	3-5	AQ. 65	CORTIJO VENTA EL FEO	1-1
AQ. 15	CASA DE PEONES CAMINEROS DE EL TRAPICHE	3-5	AQ. 66	ERMITA DE BENAJARAFE ALTO	1-2
AQ. 16	CORTIJO DE EL TRAPICHE	3-5	AQ. 67	CORTIJADA LOS RUICES	1-1
AQ. 17	CORTIJO DE HUERTA ALTAS	3-4	AQ. 68	LAGAR DE DON CLEMENTE	1-2
ARROYO CAPITÁN			CHILCHES		
AQ. 18	CUARTEL DE LA GUARDIA CIVIL	3-3	AQ. 69	TORRE VIGIA DE CHILCHES	1-1
CUENCA BAJA DEL RÍO VÉLEZ			AQ. 70	APEADERO DE TRENES DE CHILCHES	1-1
AQ. 19	ACEQUIA-ACUEDUCTO DE CERCA NIEBLA	3-3	CAJIZ		
AQ. 20	CORTIJO DE CERCA NIEBLA	3-3	AQ. 71	DEPOSITO DE AGUA DEL NACIMIENTO DE CAJIZ	2-3
AQ. 21	CORTIJO EL JARDIN	3-2	AQ. 72	IGLESIA DE SAN JOSE	2-3
AQ. 22	TORRE DE MANGANETA	3-2	AQ. 73	LAGAR DE CAMPOS	2-3
AQ. 23	PUENTE DE HIERRO DEL ANTIGUO FERROCARRIL	3-2	SANTILLÁN		
TORRE DEL MAR			AQ. 74	CORTIJO DEL MOLINO DE SANTILLAN	1-2
AQ. 24	CHIMENEA DE ROBLES	4-3	AQ. 75	LAGAR DE SANTILLAN	1-2
AQ. 25	CASTILLO DE TORRE DEL MAR	4-2	TORRE ATALAYA		
AQ. 26	PORTADA DE LA ERMITA DE LAS ANGIUSTIAS	4-2	AQ. 76	TORRE ATALAYA	3-6
AQ. 27	HOGAR VIRGEN DE LA VICTORIA	4-2			
AQ. 28	CASA LARIOS DE TORRE DEL MAR	4-2			
AQ. 29	NAVE DE LA FABRICA LARIOS TORRE DEL MAR	4-2			
AQ. 30	CHIMENEA Nº 1 DE LA FÁBRICA DE LARIOS	4-2			
AQ. 31	CHIMENEA Nº 2 DE LA FÁBRICA DE LARIOS	4-2			
AQ. 32	CHIMENEA Nº 3 DE LA FÁBRICA DE LARIOS	4-2			
AQ. 33	VILLA MERCEDES	4-2			
AQ. 34	FARO VIEJO DEL PASEO MARITIMO	4-2			
AQ. 35	FARO NUEVO DEL PASEO MARITIMO	4-2			
AQ. 36	FARO DE LA AVENIDA TORÉ TORÉ	4-2			
AQ. 37	ESTACION DE TRENES DE TORRE DEL MAR	4-2			
AQ. 38	CORTIJADA DE LA VIÑA	4-2			
AQ. 39	CLUB NAUTICO	4-2			
AQ. 40	CORTIJO DE GINER O TORRENTE	4-2			
AQ. 41	ACEQUIA-ACUEDUCTO DE GINER	4-2			
AQ. 42	ACEQUIA-ACUEDUCTO DE LA MORALEDA	4-2			
RÍO SECO					
AQ. 43	CORTIJO LOS LOPEZ	4-3			
AQ. 44	CORTIJO COFRÁ	4-3			
LAGOS					
AQ. 45	CORTIJO LO TELLEZ	6-2			
AQ. 46	MOLINO DEL CERRO DE LA MOLINETA	6-2			
AQ. 47	TORRE VIGIA DE LAGOS	6-2			
ALMAYATE					
AQ. 48	TORO OSBORNE XIV	3-2			
AQ. 49	TORRE DE LA ALQUERÍA DE ALMAYATE	2-2			
AQ. 50	ERMITA DE LA INMACULADA CONCEPCIÓN (ALMAYATE ALTO)	2-2			

BIENES ETNOLÓGICOS

CÓDIGO	NOMBRE	HOJA	ET. 48	CANTERAS DE VALLE NIZA	2-1
PERIURBANO DE VÉLEZ-MÁLAGA					
ET. 1	ACEQUIA DEL JUEVES	3-4	LOS PUERTAS		
ET. 2	ACEQUIA DEL PRADO DEL REY	3-3	ET. 49	NORIA-ALBERCA 1 DE LOS PUERTAS	2-2
ET. 3	NORIA-ALBERCA Y POZO DEL REAL ALTO	3-4	ET. 50	NORIA-ALBERCA 2 DE LOS PUERTAS	2-2
ET. 4	NORIA HUERTA PAVO	3-4	BENAJARAFE		
ET. 5	NORIA CORTIJO DE HUERTAS ALTAS	3-4	ET. 51	NORIA-ALBERCA DE LA CORTIJADA DE SOTO	1-1
ET. 6	NORIA-ALBERCA DE FRASQUITO JIMENEZ	3-4	ET. 52	ALBERCA DEL LAGAR DE LAS PARRAS	1-1
ET. 7	NORIA Y ACUEDUCTO-ACEQUIA DE CHAFARINAS	3-4	ET. 53	ERA DEL LAGAR DE LAS PARRAS	1-1
ET. 8	NORIA-ALBERCA DE HUERTA BAEZA	3-4	CAJIZ		
ET. 9	NORIA-ALBERCA DE HUERTA PINTA	3-4	ET. 54	ALJIBE DEL CORTIJO DE LOS ARANDAS	2-3
ET. 10	ALFAROS DE CHAFARINAS	4-4	ET. 55	POZO DE BENADALID	2-3
ET. 11	TEJAR DEL CAMINO DE CAMPIÑUELA ALTA	3-4	LOS IBEROS-HUERTA GUTIERREZ		
ACEQUIA DE CABRILLAS					
ET. 12	ACEQUIA DE LA VEGA ANAYA CABRILLAS	3-4	ET. 56	LAVADERO Y POZO DE LOS IBEROS	1-3
ET. 13	NORIA-ALBERCA DE LA VEGA DE ANAYA 1	3-4	ET. 57	NORIA DE LOS IBEROS	1-3
ET. 14	NORIA DE LA VEGA DE ANAYA 2	3-3	ET. 58	NORIA-ALBERCA DE LOS IBEROS	1-3
ET. 15	NORIA-ALBERCA Y SIFON DE MOYANO	3-4	SANTILLÁN		
ET. 16	SIFON-ALBERCA DEL ARROYO DE CEBALLOS	3-4	ET. 59	ABREVADERO DEL LAGAR DE SANTILLAN	1-2
ET. 17	HORNO DEL CORTIJO DE HUERTAS BAJAS	3-3	ET. 60	PASEROS DEL LAGAR DE SANTILLAN	1-2
TRAPICHE					
ET. 18	ACEQUIA DE HUERTAS ALTAS	3-4	ET. 61	ERA DEL LAGAR DE SANTILLAN	1-2
ET. 19	NORIA-ALBERCA DEL CAMINO DE ROVITE	3-5	ET. 62	NORIA DEL LAGAR DE SANTILLAN	1-2
CARRETERA DE BENAMOCARRA					
ET. 20	SIFON DE PEDRO GOMEZ	2-5	ET. 63	NORIA-ALBERCA 1 DE SANTILLAN	1-2
TRIANA					
ET. 21	NORIA-ALBERCA DE LA CARRETERA DE TRIANA	2-5	ET. 64	NORIA-ALBERCA 2 DE SANTILLAN	1-2
ET. 22	PASEROS DE TRIANA 1	2-5	ET. 65	ALBERCA DE SANTILLAN	1-2
ET. 23	PASEROS DE TRIANA 2	2-5	ET. 66	MINA DE SANTILLAN	1-2
ET. 24	ALJIBE DE LAS ZORRILLAS	2-5	ET. 67	ERA DE SANTILLAN	1-2
LAS CHOZAS					
ET. 25	POZO DE LAS CHOZAS	2-6	ET. 68	NORIA DEL PITRE	1-2
ATALAYA ALTA					
ET. 26	POZOS DE ALDEA ALTA	3-6			
ET. 27	POZO ALDEA BAJA	3-6			
ET. 28	ACEQUIA DE LA CRUJÍA	3-5			
CUENCA BAJA DEL RÍO VÉLEZ					
ET. 29	ACEQUIA DE LA BARRANCA DE TRIGUEROS	3-3			
ET. 30	NORIA DE CERCA NIEBLA	3-3			
ET. 31	ACEQUIA DE LA VEGA ACOSTA	3-2			
ET. 32	NORIA DE LA VEGA DE MELILLA	3-2			
ET. 33	PASEROS Y CORTIJO DE GINES	4-2			
TORRE DEL MAR					
ET. 34	ACEQUIA DE TORRE DEL MAR	4-2			
RÍO SECO					
ET. 35	FABRICA DE ENVASADO DE PASAS DEL CORTIJO LOPEZ	4-3			
ET. 36	NORIA-ALBERCA DE LOS BAMBÚES 1	4-3			
ET. 37	NORIA-ALBERCA DE LOS BAMBÚES 2	4-3			
ET. 38	ERA DEL CORTIJO CERRO DE PULGAS	4-2			
LAGOS					
ET. 39	NORIA-ALBERCA DEL CORTIJO DE JUANELO	6-2			
ALMAYATE					
ET. 40	ACEQUIA DE LA PLAYA DE VARGAS	3-2			
ET. 41	NORIA DE ALMAYATE ALTO	2-2			
ET. 42	NORIA DE LAS CRUZADILLAS	2-2			
ET. 43	NORIA DE ALMAYATE BAJO	3-2			
ET. 44	MAQUINARIA DE NORIA ENTRADA A ALMAYATE BAJO	3-1			
ET. 45	NORIA-ALBERCA DE ARROYO ALMAYATE	2-1			
ET. 46	POZOS DE ALMAYATE BAJO	3-2			
ET. 47	CANTERAS DE ALMAYATE BAJO	3-2			

YACIMIENTOS ARQUEOLÓGICOS

CÓDIGO	NOMBRE	HOJA
PERIURBANO DE VÉLEZ-MÁLAGA		
Y. 1	CAMINO REMANENTE	3-4
Y. 2	CAMINO DE LA VEGA DE EN MEDIO	3-3
Y. 3	CERRO DE LA CAMPIÑUELA	4-3
Y. 4	LOS ALGARROBEÑOS	4-3
Y. 5	CORTIJO EL PETI	3-3
CARRETERA DE BENAMOCARRA		
Y. 6	HORNO ROMANO DE PEDRO GOMEZ	2-5
CUENCA BAJA RÍO VÉLEZ		
Y. 7	NECROPOLIS DEL CORTIJO EL NEVADO	3-2
Y. 8	YACIMIENTOS DE LA DESEMBOCADURA DEL RIO VÉLEZ	3-2
Y. 9	CERCA NIEBLA	3-3
Y. 10	LA BARRANCA	3-2
TORRE DEL MAR		
Y. 11	NECROPOLIS DEL CORTIJO CASA DE LA VIÑA	4-2
Y. 12	CASTILLO TORRE DEL MAR	4-2
CERRO PULGAS		
Y. 13	CERRO PULGAS	4-2
LAGOS		
Y. 14	LAS CHORRERAS	5-2
Y. 15	NECROPOLIS DEL CERRO DE LA MOLINETA	6-2
Y. 16	FORTALEZA DE LAGOS	5-3
ALMAYATE		
Y. 17	ALQUERÍA DE ALMAYATE	2-2
Y. 18	COMPLEJO DE LAS CANTERAS DE VALLE NIZA	2-1
Y. 19	VILLA ROMANA DE LA COLONIA DE SAN SEBASTIAN	2-1
BENAJARAFE		
Y. 20	ALQUERÍA DE BENAJARAFE	1-2
CAJIZ		
Y. 21	DESPOBLADO DE BENADALID	2-3
Y. 22	DESPOBLADO DEL CORTIJO DE LOS ARANDAS	2-3
Y. 23	DESPOBLADO LAS MEZQUITAS	2-3
Y. 24	DESPOBLADO DE CASAMAU	2-3
SANTILLÁN		
Y. 25	DESPOBLADO DE SANTILLÁN	1-2
MAR		
PECIO	PECIO DE LA MEZQUITILA	5-2
ZSA. 1	Desembocadura Río Vélez	4-1
ZSA. 2	Desembocadura Río Algarrobo	4-2

LISTADOS DE BIENES PROTEGIDOS POR EL PGOU DE VÉLEZ-MÁLAGA

PROTECCIÓN ARQUITECTÓNICA NIVEL 1 - PROTECCIÓN INTEGRAL BIC INSCRITO O INCOADO

CÓDIGO	NOMBRE	HOJA
AQ. 22	TORRE VIGÍA DE MANGANETA	3-2
AQ. 25	CASTILLO DE TORRE DEL MAR	4-2
AQ. 47	TORRE VIGÍA DE LAGOS	6-2
AQ. 49	TORRE ALQUERÍA DE ALMAYATE	2-2
AQ. 55	TORRE VIGÍA DEL JARAL	3-1
AQ. 60	CASTILLO DEL MARQUÉS	2-1
AQ. 62	TORRE VIGÍA DE MOYA	2-1
AQ. 69	TORRE VIGÍA DE CHILCHES	1-1
AQ. 76	TORRE ATALAYA	3-6

NIVEL 1 - PROTECCIÓN INTEGRAL BIEN CATÁLOGO GENERAL

CÓDIGO	NOMBRE	HOJA
AQ. 39	CLUB NAÚTICO	4-2

NIVEL 1 - PROTECCIÓN INTEGRAL

CÓDIGO	NOMBRE	HOJA
AQ. 3	PORTADA NEOMUDÉJAR DEL PARQUE DE ANDALUCÍA	3-4
AQ. 4	CHIMENEA FÁBRICA DE ACEITE N. SRA. DE LOS REMEDIOS	3-4
AQ. 5	CAPILLA Y PORTADA DEL CEMENTERIO N. SRA. DE LA CABEZA	3-4
AQ. 8	CHIMENEA DEL TRAPICHE, ALDEA LOS LÓPEZ	3-3
AQ. 11	ERMITA DE CABRILLAS	3-4
AQ. 13	CHIMENEA DEL INGENIO AZUCARERO DE EL TRAPICHE	3-5
AQ. 14	ERMITA DE SAN ISIDORO LABRADOR	3-5
AQ. 23	PUENTE DE HIERRO DEL ANTIGUO FERROCARRIL	3-2
AQ. 24	CHIMENEA DE ROBLES	4-3
AQ. 30	CHIMENEA Nº 1 DE LA FÁBRICA DE LARIOS	4-2
AQ. 31	CHIMENEA Nº 2 DE LA FÁBRICA DE LARIOS	4-2
AQ. 32	CHIMENEA Nº 3 DE LA FÁBRICA DE LARIOS	4-2
AQ. 48	TORO OSBORNE XIV	3-2
AQ. 50	ERMITA DE LA INMACULADA CONCEPCIÓN (ALMAYATE ALTO)	2-2
AQ. 51	CORTIJO LA ERMITA DE GÁMEZ (ALMAYATE BAJO)	3-2
AQ. 54	PUENTE DEL JARAL	3-1
AQ. 56	CAPILLA DE LAS CANTERAS VALLE NIZA	2-1
AQ. 57	PUENTE DE LAS CANTERAS VALLE NIZA	2-1
AQ. 63	CHIMENEA DEL MOLINO PACO GALO	2-1
AQ. 66	ERMITA DE BENAJARAFE ALTO	1-2
AQ. 72	IGLESIA DE SAN JOSÉ	2-3

NIVEL 2 - PROTECCIÓN ARQUITECTÓNICA

CÓDIGO	NOMBRE	HOJA
AQ. 1	PARCELAS CALLE PILAR DE SAN ROQUE 13-15	4-4
AQ. 2	ESTACIÓN DE TRENES DE VÉLEZ-MÁLAGA	3-4
AQ. 6	MOLINO DEL CORTIJO LOS PÉREZ	4-3
AQ. 7	MOLINO DE LAS MONJAS	3-4
AQ. 9	CORTIJO DE CONCHA	3-3
AQ. 10	CORTIJO DE LOS ARCOS	3-4
AQ. 12	APEADERO DE TRENES DE EL TRAPICHE	3-5
AQ. 15	CASA DE PEONES CAMINEROS DE EL TRAPICHE	3-5
AQ. 16	CORTIJO DE EL TRAPICHE	3-5
AQ. 17	CORTIJO DE HUERTAS ALTAS	3-4
AQ. 18	CUARTEL DE LA GUARDIA CIVIL	3-3
AQ. 19	ACEQUIA-ACUEDUCTO DE CERCA NIEBLA	3-3
AQ. 20	CORTIJO DE CERCA NIEBLA	3-3
AQ. 21	CORTIJO EL JARDÍN	3-2
AQ. 26	PORTADA DE LA ERMITA DE LAS ANGIUSTIAS	4-2
AQ. 27	HOGAR VIRGEN DE LA VICTORIA	4-2
AQ. 28	CASA LARIOS. TORRE DEL MAR	4-2
AQ. 29	NAVE DE LA FÁBRICA DE LARIOS. TORRE DEL MAR	4-2
AQ. 33	VILLA MERCEDES	4-2
AQ. 34	FARO VIEJO DEL PASEO MARÍTIMO	4-2
AQ. 35	FARO NUEVO DEL PASEO MARÍTIMO	4-2
AQ. 36	FARO DE LA AVENIDA TORÉ TORÉ	4-2
AQ. 37	ESTACIÓN DE TRENES DE TORRE DEL MAR	4-2
AQ. 38	CORTIJO DE LA VIÑA	4-2
AQ. 40	CORTIJO DE GINER O TORRENTE	4-2
AQ. 41	ACEQUIA-ACUEDUCTO DE GINER	4-2
AQ. 42	ACEQUIA-ACUEDUCTO DE LA MORALEDA	4-2
AQ. 43	CORTIJO LOS LÓPEZ	4-3
AQ. 44	CORTIJO COFRÁ	4-3
AQ. 45	CORTIJO LO TÉLLEZ	6-2
AQ. 46	MOLINO DEL CERRO DE LA MOLINETA	6-2
AQ. 52	APEADERO DE TRENES DE ALMAYATE	3-1
AQ. 53	CASA DE PEONES CAMINEROS DE ALMAYATE	3-1
AQ. 58	COLONIA DE SAN SEBASTIÁN	2-1
AQ. 59	LAGAR DE GÁLVEZ	2-2
AQ. 61	ANTIGUO PUENTE CN-340	3-2
AQ. 64	APEADERO DE TRENES BENAJARAFE	1-1
AQ. 65	CORTIJO VENTA EL FEO	1-1
AQ. 67	CORTIJO LOS RUICES	1-1
AQ. 68	LAGAR DE DON CLEMENTE	1-2
AQ. 70	APEADERO DE TRENES DE CHILCHES	1-1
AQ. 71	DEPÓSITO DE AGUA DEL NACIMIENTO DE CAJIZ	2-3
AQ. 73	LAGAR DE CAMPOS	2-3
AQ. 74	CORTIJO DEL MOLINO DE SANTILLÁN	1-2
AQ. 75	LAGAR DE SANTILLÁN	1-2

PROTECCIÓN ETNOLÓGICA NIVEL 1 - PROTECCIÓN INTEGRAL

CÓDIGO	NOMBRE	HOJA
ET. 47	CANTERAS DEL PEÑÓN	3-2
ET. 48	CANTERAS DE VALLE NIZA	2-1

NIVEL 2 - PROTECCIÓN PARCIAL

CÓDIGO	NOMBRE	HOJA
ET. 3	NORIA-ALBERCA Y POZO DEL REAL ALTO	3-4
ET. 4	NORIA HUERTA PAVO	3-4
ET. 5	NORIA CORTIJO DE HUERTAS ALTAS	3-4
ET. 6	NORIA-ALBERCA DE FRASQUITO JIMÉNEZ	3-4
ET. 7	NORIA Y ACUEDUCTO-ACEQUIA DE CHAFARINAS	3-4
ET. 8	NORIA-ALBERCA DE HUERTA BAEZA	3-4
ET. 9	NORIA-ALBERCA DE HUERTA PINTA	3-4
ET. 10	ALFARES DE CHAFARINAS	4-4
ET. 11	TEJAR DEL CAMINO DE CAMPIÑUELA ALTA	3-4
ET. 13	NORIA-ALBERCA DE LA VEGA DE ANAYA 1	3-4
ET. 14	NORIA DE LA VEGA DE ANAYA 2	3-3
ET. 15	NORIA-ALBERCA Y SIFÓN DE MOYANO	3-4
ET. 16	SIFÓN-ALBERCA DEL ARROYO DE CEBALLOS	3-4
ET. 17	HORNO DEL CORTIJO DE HUERTAS BAJAS	3-3
ET. 19	NORIA-ALBERCA DEL CAMINO DE ROVITE	3-5
ET. 20	SIFÓN DE PEDRO GÓMEZ	2-5
ET. 21	NORIA-ALBERCA DE LA CARRETERA DE TRIANA	2-5
ET. 22	PASEROS DE TRIANA 1	2-5
ET. 23	PASEROS DE TRIANA 2	2-5
ET. 24	ALGIBE DE LAS ZORRILLAS	2-5
ET. 25	POZO DE LAS CHOZAS	2-6
ET. 26	POZOS DE ALDEA ALTA	3-6
ET. 27	POZO DE ALDEA BAJA	3-6
ET. 30	NORIA DE CERCA NIEBLA	3-3
ET. 32	NORIA DE LA VEGA DE MELILLA	3-2
ET. 33	PASEROS Y CORTIJO DE GINES	4-2
ET. 35	FABRICA DE ENVASADO DE PASAS DEL CORTIJO LÓPEZ	4-3
ET. 36	NORIA-ALBERCA DE LOS BAMBÚES 1	4-3
ET. 37	NORIA-ALBERCA DE LOS BAMBÚES 2	4-3
ET. 38	ERA DEL CORTIJO DE CERRO PULGAS	4-2
ET. 39	NORIA-ALBERCA DEL CORTIJO DE JUANELO	6-2
ET. 41	NORIA DE ALMAYATE ALTO	2-2
ET. 42	NORIA DE LAS CRUZADILLAS	2-2
ET. 43	NORIA DE ALMAYATE BAJO	3-2
ET. 44	MAQUINARIA DE NORIA ENTRADA A ALMAYATE BAJO	3-1
ET. 45	NORIA-ALBERCA DE ARROYO ALMAYATE	2-1
ET. 46	POZOS DE ALMAYATE BAJO	3-2
ET. 49	NORIA-ALBERCA 1 DE LOS PUERTAS	2-2
ET. 50	NORIA-ALBERCA 2 DE LOS PUERTAS	2-2
ET. 51	NORIA-ALBERCA DE LA CORTIJO DE SOTO	1-1
ET. 52	ALBERCA DEL LAGAR DE LAS PARRAS	1-1
ET. 53	ERA DEL LAGAR DE LAS PARRAS	1-1
ET. 54	ALJIBE DEL CORTIJO DE LOS ARANDAS	2-3
ET. 55	POZO DE BENADALID	2-3
ET. 56	LAVADERO Y POZO DE LOS IBEROS	1-3
ET. 57	NORIA DE LOS IBEROS	1-3
ET. 58	NORIA-ALBERCA DE LOS IBEROS	1-3
ET. 59	ABREVADERO DEL LAGAR DE SANTILLÁN	1-2
ET. 60	PASEROS DEL LAGAR DE SANTILLÁN	1-2
ET. 61	ERA DEL LAGAR DE SANTILLÁN	1-2
ET. 62	NORIA DEL LAGAR DE SANTILLÁN	1-2
ET. 63	NORIA-ALBERCA 1 DE SANTILLÁN	1-2
ET. 64	NORIA-ALBERCA 2 DE SANTILLÁN	1-2
ET. 65	ALBERCA DE SANTILLÁN	1-2
ET. 66	MINA DE SANTILLÁN	1-2
ET. 67	ERA DE SANTILLÁN	1-2
ET. 68	NORIA DEL PITRE	1-2

NIVEL 2 - PROTECCIÓN PARCIAL ACEQUIAS PROTEGIDAS

CÓDIGO	NOMBRE	HOJA
ET. 1	ACEQUIA DEL JUEVES	3-4
ET. 2	ACEQUIA DEL PRADO DEL REY	3-3
ET. 12	ACEQUIA DE LA VEGA ANAYA CABRILLAS	3-4
ET. 18	ACEQUIA DE HUERTAS ALTAS	3-4
ET. 28	ACEQUIA DE LA CRUJÍA	3-5
ET. 29	ACEQUIA DE LA BARRANCA DE TRIGUEROS	3-3
ET. 31	ACEQUIA DE LA VEGA ACOSTA	3-2
ET. 34	ACEQUIA DE TORRE DEL MAR	4-2
ET. 40	ACEQUIA DE LA PLAYA DE VARGAS	3-2

YACIMIENTOS ARQUEOLÓGICOS ZONA TIPO A BIC INSCRITO O INCOADO

CÓDIGO	NOMBRE	HOJA
Y. 8	YACIMIENTOS DE LA DESEMBOCADURA DEL RIO VÉLEZ	3-2
Y. 12	CASTILLO TORRE DEL MAR	4-2
Y. 14	LAS CHORRERAS	5-2
Y. 16	FORTALEZA DE LAGOS	5-3

ZONA TIPO A

CÓDIGO	NOMBRE	HOJA
Y. 15	NECRÓPOLIS DEL CERRO DE LA MOLINETA	6-2
Y. 18	COMPLEJO DE LAS CANTERAS DE VALLE-NIZA	2-1

ZONA TIPO B

CÓDIGO	NOMBRE	HOJA
Y. 4	LOS ALGARROBEÑOS	4-3
Y. 5	CORTIJO EL PETI	3-3
Y. 6	HORNO ROMANO DE PEDRO GÓMEZ	2-5
Y. 7	NECRÓPOLIS DEL CORTIJO EL NEVADO	3-2
Y. 9	CERCA NIEBLA	3-3
Y. 11	NECRÓPOLIS DEL CORTIJO CASA DE LA VIÑA	4-2
Y. 17	ALQUERÍA DE ALMAYATE	2-2
Y. 20	ALQUERÍA DE BENAJARAFE	1-2
Y. 21	DESPOBLADO DE BENADALID	2-3
Y. 22	DESPOBLADO DEL CORTIJO DE LOS ARANDAS	2-3
Y. 24	DESPOBLADO DE CASAMAU	2-3

ZONA TIPO C

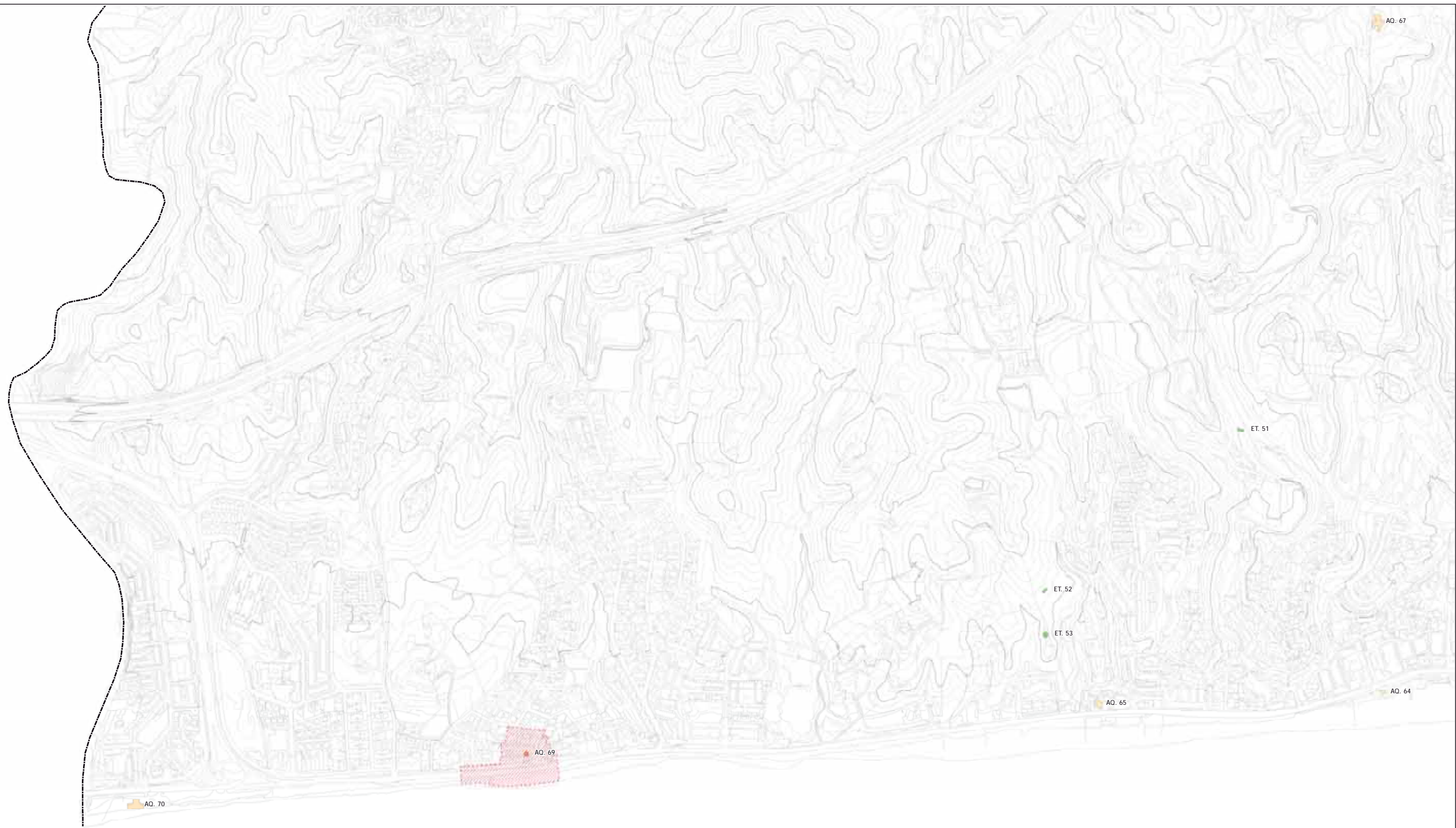
CÓDIGO	NOMBRE	HOJA
Y. 1	CAMINO REMANENTE	3-4
Y. 2	CAMINO DE LA VEGA EN MEDIO	3-3
Y. 3	CERRO DE LA CAMPIÑUELA	4-3
Y. 10	LA BARRANCA	3-2
Y. 13	CERRO PULGAS	4-2
Y. 17	ALQUERÍA DE ALMAYATE	2-2
Y. 19	VILLA ROMANA DE LA COLONIA DE SAN SEBASTIÁN	2-1
Y. 23	DESPOBLADO DE LAS MEZQUITAS	2-3
Y. 25	DESPOBLADO DE SANTILLÁN	1-2

PECIO

CÓDIGO	NOMBRE	HOJA
PECIO	PECIO DE LA MEZQUITILLA	5-2

ZONAS DE SERVIDUMBRE ARQUEOLÓGICA

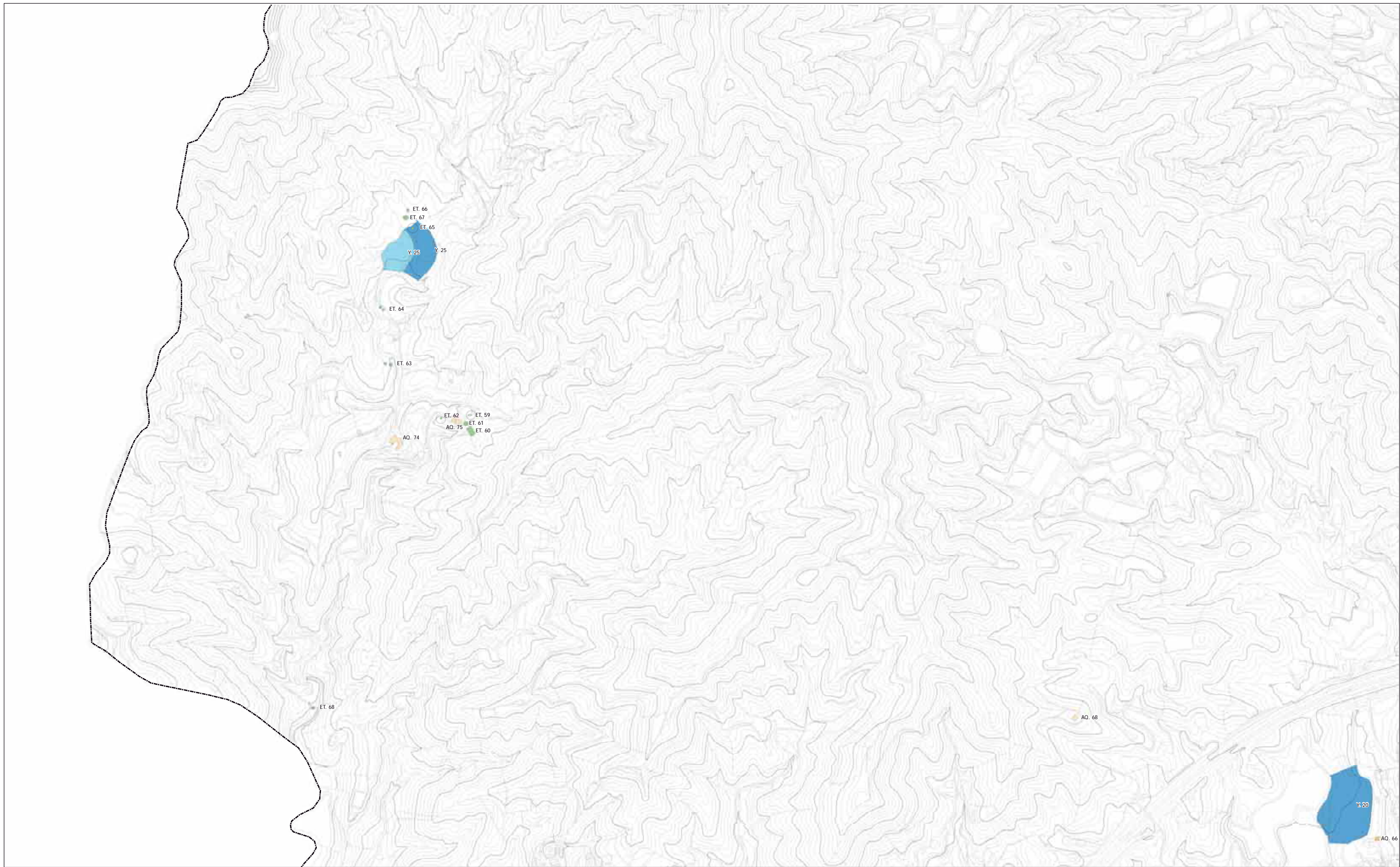
CÓDIGO	NOMBRE	HOJA
ZSA. 1	Desembocadura Río Vélez	4-1
ZSA. 2	Desembocadura Río Algarrobo	4-2



--- BIC CENTRO HISTÓRICO DE VÉLEZ-MÁLAGA

NOTA: LOS BIENES CATALOGADOS INCLUIDOS EN EL PEPI DEL CENTRO HISTÓRICO SE MUESTRAN EN LOS PLANOS C.1 Y C.2 DEL PRESENTE CATALOGO A ESCALA 1:2000

CATÁLOGO DE BIENES PROTEGIDOS DEL PGOU DE VÉLEZ-MÁLAGA			
PROTECCIÓN ARQUITECTÓNICA AQ. 00 CÓDIGO FICHA CATALOGO <ul style="list-style-type: none"> NIVEL 1 - PROTECCIÓN INTEGRAL BIC INSCRITO O INCOADO BCG. BIEN CATALOGO GENERAL BIC/BCG propuesto PGOU ENTORNO DE BIC NIVEL 2 - PROTECCIÓN ARQUITECTÓNICA 		YACIMIENTOS ARQUEOLÓGICOS Y. 00 CÓDIGO FICHA CATALOGO <ul style="list-style-type: none"> ZONIFICACIÓN ARQUEOLÓGICA TIPO A BIC INSCRITO O INCOADO ZONIFICACIÓN ARQUEOLÓGICA TIPO B ZONIFICACIÓN ARQUEOLÓGICA TIPO C ENTORNO DE BIC ZONAS DE SERVIDUMBRE ARQUEOLÓGICAS PECIO 	
PROTECCIÓN ETNOLÓGICA ET. 00 CÓDIGO FICHA CATALOGO <ul style="list-style-type: none"> NIVEL 1 - PROTECCIÓN INTEGRAL NIVEL 2 - PROTECCIÓN PARCIAL ACEQUIAS NIVEL 2 		INFORMACIÓN CARTOGRÁFICA SISTEMA DE PROYECCIÓN ETRS 89 SOBRE DATUM 80-N ALTITUDES REFERIDAS AL NIVEL MEDIO DEL MAR MEDIDO EN ALCANTE (ESNMA) COORDENADAS RECTANGULARES U.T.M. VUELCO FOTOGRAFAMÉTRICO REALIZADO POR CARTOGRAFIA GENERAL SA. NOVIEMBRE 2005 RESTITUCIÓN: DICIEMBRE 2005 Y ENERO 2006 ÁMBITOS URBANOS Y ENSANCES: SE RESTITUYEN CON PRECISION DE ESCALA 1/1000 ÁMBITO RURAL: SE RESTITUYE CON PRECISION DE ESCALA 1/5000 DEL TERMINO MUNICIPAL LAS CARTOGRAFÍAS SON PROYECTADAS EN EL SISTEMA GEODÉSICO ED50, DATUM EN POSTDAM Y ELIPSOIDE DE HAYFORD VERIFICACIÓN IMAGEN AEREA: Octubre 2011, NIVEL DE PRECISION ESCALA 1/2000	



--- BIC CENTRO HISTÓRICO DE VÉLEZ-MÁLAGA

NOTA: LOS BIENES CATALOGADOS INCLUIDOS EN EL PEPRÍ DEL CENTRO HISTÓRICO SE MUESTRAN EN LOS PLANOS C.1 Y C.2 DEL PRESENTE CATALOGO A ESCALA 1:2000

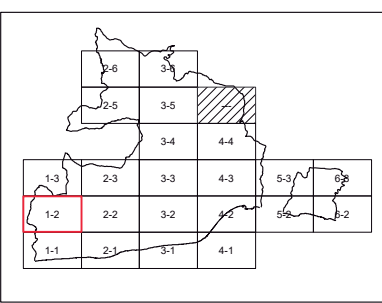
PROTECCIÓN ARQUITECTÓNICA	
AQ. 00 CÓDIGO FICHA CATALOGO	
NIVEL 1 - PROTECCIÓN INTEGRAL	
BIC INSCRITO O INCOADO	
BCG. BIEN CATALOGO GENERAL	
BIC/BCG propuesto PGOU	
ENTORNO DE BIC	
NIVEL 2 - PROTECCIÓN ARQUITECTÓNICA	

YACIMIENTOS ARQUEOLÓGICOS	
Y. 00 CÓDIGO FICHA CATALOGO	
ZONIFICACIÓN ARQUEOLÓGICA TIPO A	
BIC INSCRITO O INCOADO	
ZONIFICACIÓN ARQUEOLÓGICA TIPO B	
ZONIFICACIÓN ARQUEOLÓGICA TIPO C	
ENTORNO DE BIC	
ZONAS DE SERVIDUMBRE ARQUEOLÓGICAS	
PECIO	

PROTECCIÓN ETNOLÓGICA	
ET. 00 CÓDIGO FICHA CATALOGO	
NIVEL 1 - PROTECCIÓN INTEGRAL	
NIVEL 2 - PROTECCIÓN PARCIAL	
ACEQUIAS NIVEL 2	

INFORMACIÓN CARTOGRÁFICA

SISTEMA DE PROYECCIÓN ETRS 89 SOBRE HEIDO 30-N
 ALTITUDES REFERIDAS AL NIVEL MEDIO DEL MAR MEDIDO EN ALCANTE (OSNMA)
 COORDENADAS RECTANGULARES U.T.M.
 VALOR FOTOGRAMÉTRICO REALIZADO POR CARTOGRAFIA GENERAL SA. NOVIEMBRE 2005
 RESTITUCIÓN: DICIEMBRE 2005 Y ENERO 2006
 ÁMBITOS URBANOS Y ENGANCHES:
 SE RESTITUYEN CON PRECISIÓN DE ESCALA 1/1000
 ÁMBITO RURAL:
 SE RESTITUYE CON PRECISIÓN DE ESCALA 1/5000 DEL TÉRMINO MUNICIPAL.
 LAS CARTOGRAFÍAS SON PROYECTADAS EN EL SISTEMA GEODÉSICO ED50.
 DATUM EN POSTUM Y ELIPSOIDE DE NAVFORD
 VERIFICACIÓN IMAGEN AEREA: Octubre 2011.
 NIVEL DE PRECISIÓN ESCALA 1/2000



PLAN GENERAL DE ORDENACIÓN URBANÍSTICA
CATALOGO GENERAL DE BIENES PROTEGIDOS

CATALOGO DEL PGOU
 BIENES ARQUITECTÓNICOS, BIENES ETNOLÓGICOS Y YACIMIENTOS ARQUEOLÓGICOS

C. 3
 HOJA 1-2
 1:5.000

ERCIÑO, AYUNTAMIENTO DE VÉLEZ-MÁLAGA
 OFICINA TÉCNICA DEL PGOU

NOVIEMBRE 2018
 APROBACIÓN INICIAL
 EN ELABORACIÓN



ET. 58
ET. 56
ET. 57

--- BIC CENTRO HISTÓRICO DE VÉLEZ-MÁLAGA

NOTA: LOS BIENES CATALOGADOS INCLUIDOS EN EL PEPI DEL CENTRO HISTÓRICO SE MUESTRAN EN LOS PLANOS C.1 Y C.2 DEL PRESENTE CATALOGO A ESCALA 1:2000

PROTECCIÓN ARQUITECTÓNICA

AQ. 00	CÓDIGO FICHA CATALOGO
	NIVEL 1 - PROTECCIÓN INTEGRAL
	BIC INSCRITO O INCOADO
	BCG. BIEN CATALOGO GENERAL
	BIC/BCG propuesto PGOU
	ENTORNO DE BIC
	NIVEL 2 - PROTECCIÓN ARQUITECTÓNICA

YACIMIENTOS ARQUEOLÓGICOS

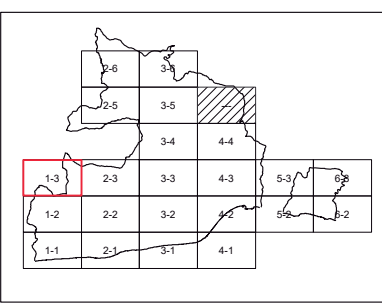
Y. 00	CÓDIGO FICHA CATALOGO
	ZONIFICACIÓN ARQUEOLÓGICA TIPO A
	BIC INSCRITO O INCOADO
	ZONIFICACIÓN ARQUEOLÓGICA TIPO B
	ZONIFICACIÓN ARQUEOLÓGICA TIPO C
	ENTORNO DE BIC
	ZONAS DE SERVIDUMBRE ARQUEOLÓGICAS
	PECIO

PROTECCIÓN ETNOLÓGICA

ET. 00	CÓDIGO FICHA CATALOGO
	NIVEL 1 - PROTECCIÓN INTEGRAL
	NIVEL 2 - PROTECCIÓN PARCIAL
	ACEQUIAS NIVEL 2

INFORMACIÓN CARTOGRÁFICA

SISTEMA DE PROYECCIÓN ETRS 89 SOBRE DATUM 50-N
ALTITUDES REFERIDAS AL NIVEL MEDIO DEL MAR MEDIDO EN ALICANTE (ESMNA)
COORDENADAS RECTANGULARES U.T.M.
VALOR FOTOGRAMÉTRICO REALIZADO POR CARTOGRAFIA GENERAL SA. NOVIEMBRE 2005
RESTITUCIÓN: DICIEMBRE 2005 Y ENERO 2006
AMBITOS URBANOS Y ENSANCHES:
SE RESTITUYEN CON PRECISION DE ESCALA 1/1000
AMBITO RURAL:
SE RESTITUYE CON PRECISION DE ESCALA 1/5000 DEL TERMINO MUNICIPAL.
LAS CARTOGRAFÍAS SON PROYECTADAS EN EL SISTEMA GEODÉSICO ED50,
DATUM EN POSTUM Y ELIPSOIDE DE NAVYORD
VERIFICACIÓN IMAGEN AEREA: Octubre 2011,
NIVEL DE PRECISION ESCALA 1/2000



PLAN GENERAL DE ORDENACIÓN URBANÍSTICA
CATALOGO GENERAL DE BIENES PROTEGIDOS

CATALOGO DEL PGOU
BIENES ARQUITECTÓNICOS, BIENES ETNOLÓGICOS Y YACIMIENTOS ARQUEOLÓGICOS

C.3
HOJA 1-3
1:5.000

ERCIÑO, AYUNTAMIENTO DE VÉLEZ-MÁLAGA
OFICINA TÉCNICA DEL PGOU

NOVIEMBRE-2018
EN ELABORACIÓN

APROBACIÓN INICIAL



--- BIC CENTRO HISTÓRICO DE VÉLEZ-MÁLAGA

NOTA: LOS BIENES CATALOGADOS INCLUIDOS EN EL PEPI DEL CENTRO HISTÓRICO SE MUESTRAN EN LOS PLANOS C.1 Y C.2 DEL PRESENTE CATALOGO A ESCALA 1:2000

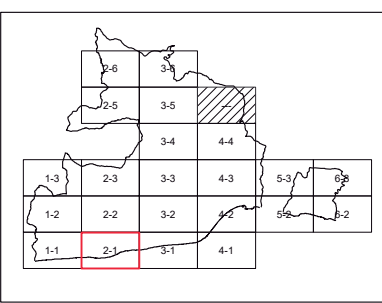
PROTECCIÓN ARQUITECTÓNICA	
AQ. 00	CÓDIGO FICHA CATALOGO
	NIVEL 1 - PROTECCIÓN INTEGRAL
	BIC INSCRITO O INCOADO
	BCG. BIEN CATALOGO GENERAL
	BIC/BCG propuesto PGOU
	ENTORNO DE BIC
	NIVEL 2 - PROTECCIÓN ARQUITECTÓNICA

YACIMIENTOS ARQUEOLÓGICOS	
Y. 00	CÓDIGO FICHA CATALOGO
	ZONIFICACIÓN ARQUEOLÓGICA TIPO A
	BIC INSCRITO O INCOADO
	ZONIFICACIÓN ARQUEOLÓGICA TIPO B
	ZONIFICACIÓN ARQUEOLÓGICA TIPO C
	ENTORNO DE BIC
	ZONAS DE SERVIDUMBRE ARQUEOLÓGICAS
	PEPCIO

PROTECCIÓN ETNOLÓGICA	
ET. 00	CÓDIGO FICHA CATALOGO
	NIVEL 1 - PROTECCIÓN INTEGRAL
	NIVEL 2 - PROTECCIÓN PARCIAL
	ACEQUIAS NIVEL 2

INFORMACIÓN CARTOGRÁFICA

SISTEMA DE PROYECCIÓN ETRS 89 SOBRE DATUM 50-N
 ALTITUDES REFERIDAS AL NIVEL MEDIO DEL MAR MEDIDO EN ALCANTAR (OSIRIS)
 COORDENADAS RECTANGULARES U.T.M.
 VELOCIDAD FOTOGRAMÉTRICO REALIZADO POR CARTOGRAFÍA GENERAL SA. NOVIEMBRE 2005
 RESTITUCIÓN: DICIEMBRE 2005 Y ENERO 2006
 ÁMBITOS URBANOS Y ENSANCHES:
 SE RESTITUYEN CON PRECISIÓN DE ESCALA 1/1000
 ÁMBITO RURAL:
 SE RESTITUYE CON PRECISIÓN DE ESCALA 1/5000 DEL TÉRMINO MUNICIPAL.
 LAS CARTOGRAFÍAS SON PROYECTADAS EN EL SISTEMA GEODÉSICO ED50, DATUM EN POSTUM Y ELIPSOIDE DE NAVYFORD
 VERIFICACIÓN IMAGEN AEREA: Octubre 2011, NIVEL DE PRECISIÓN ESCALA 1/2000

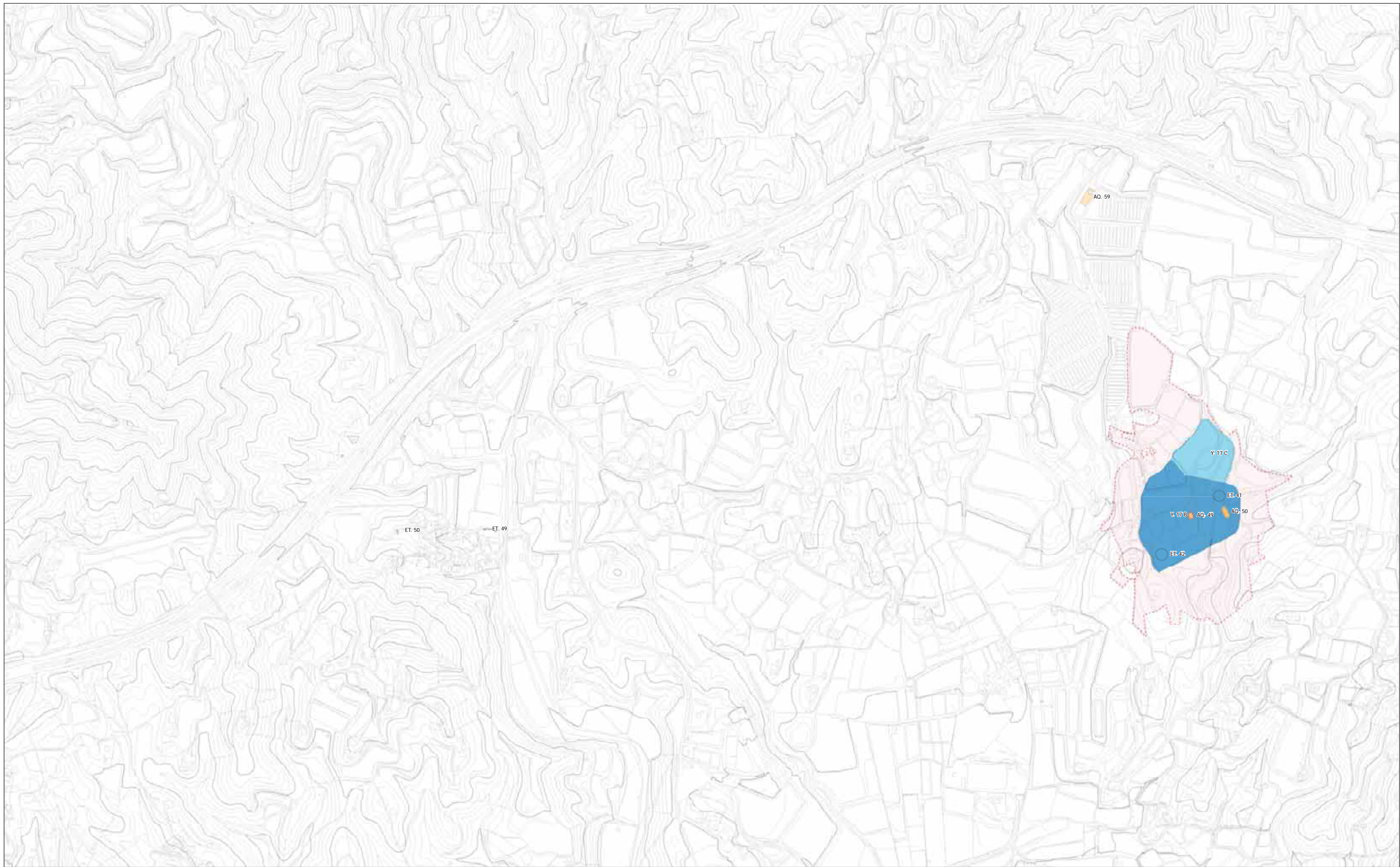


PLAN GENERAL DE ORDENACIÓN URBANÍSTICA
CATALOGO GENERAL DE BIENES PROTEGIDOS

CATALOGO DEL PGOU
 BIENES ARQUITECTÓNICOS, BIENES ETNOLÓGICOS Y YACIMIENTOS ARQUEOLÓGICOS

C.3
 HOJA 2-1
 1:5.000

ERCIAD, AYUNTAMIENTO DE VÉLEZ-MÁLAGA
 OFICINA TÉCNICA DEL PGOU
 APROBACIÓN INICIAL
 EN ELABORACIÓN
 NOVIEMBRE-2018



--- BIC CENTRO HISTÓRICO DE VÉLEZ-MÁLAGA

NOTA: LOS BIENES CATALOGADOS INCLUIDOS EN EL PEPI DEL CENTRO HISTÓRICO SE MUESTRAN EN LOS PLANOS C.1 Y C.2 DEL PRESENTE CATALOGO A ESCALA 1:2000

PROTECCIÓN ARQUITECTÓNICA

AQ. 00 CÓDIGO FICHA CATALOGO

	NIVEL 1 - PROTECCIÓN INTEGRAL
	BIC INSCRITO O INCOADO
	BCG. BIEN CATALOGO GENERAL
	BIC/BCG propuesto PGOU
	ENTORNO DE BIC
	NIVEL 2 - PROTECCIÓN ARQUITECTÓNICA

CATALOGO DE BIENES PROTEGIDOS DEL PGOU DE VÉLEZ-MÁLAGA

YACIMIENTOS ARQUEOLÓGICOS

Y. 00 CÓDIGO FICHA CATALOGO

	ZONIFICACIÓN ARQUEOLÓGICA TIPO A
	BIC INSCRITO O INCOADO
	ZONIFICACIÓN ARQUEOLÓGICA TIPO B
	ZONIFICACIÓN ARQUEOLÓGICA TIPO C
	ENTORNO DE BIC
	ZONAS DE SERVIDUMBRE ARQUEOLÓGICAS
	PECIO

PROTECCIÓN ETNOLÓGICA

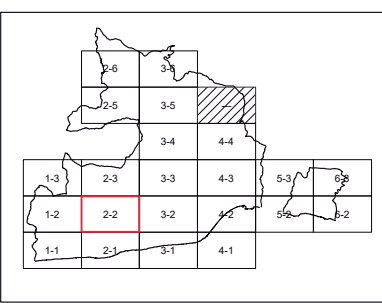
ET. 00 CÓDIGO FICHA CATALOGO

	NIVEL 1 - PROTECCIÓN INTEGRAL
	NIVEL 2 - PROTECCIÓN PARCIAL
	ACEQUIAS NIVEL 2

INFORMACIÓN CARTOGRÁFICA

SISTEMA DE PROYECCIÓN ETRS 89 SOBRE HEIDO 30-N
 ALTITUDES REFERIDAS AL NIVEL MEDIO
 DEL MAR MEDIDO EN ALCANTE (OSPARA)
 COORDENADAS RECTANGULARES U.T.M.
 VUELCO FOTOGRAFICO REALIZADO POR
 CARTOGRAFIA GENERAL SA. NOVIEMBRE 2005
 RESTITUCIÓN: DICIEMBRE 2005 Y ENERO 2006

AMBITOS URBANOS Y ENGRANCHES:
 SE RESTITUYEN CON PRECISION DE ESCALA 1/1000
 AMBITO RURAL:
 SE RESTITUYE CON PRECISION DE ESCALA 1/5000
 DEL TERMINO MUNICIPAL.
 LAS CARTOGRAFAS SON PROYECTADAS EN EL
 SISTEMA GEODESICO 8900.
 DATUM EN POSTUM Y ELIPSOIDE DE HAYFORD
 VERIFICACION IMAGEN AEREA: Octubre 2011.
 NIVEL DE PRECISION ESCALA 1/2000



PLAN GENERAL DE ORDENACIÓN URBANÍSTICA

CATALOGO GENERAL DE BIENES PROTEGIDOS

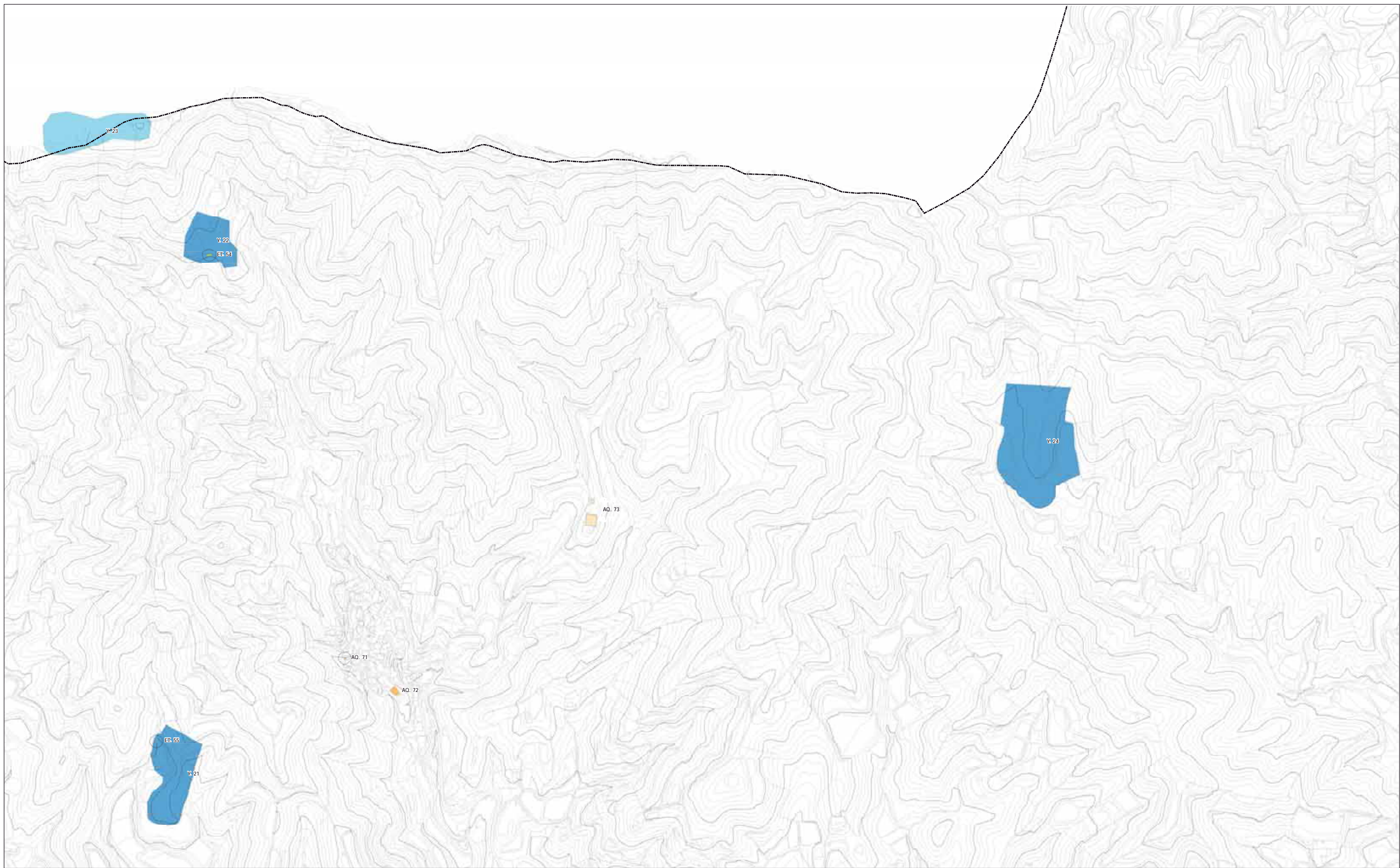
CATALOGO DEL PGOU
 BIENES ARQUITECTÓNICOS, BIENES ETNOLÓGICOS Y
 YACIMIENTOS ARQUEOLÓGICOS

C.3
 HOJA 2-2
 1:5.000

EXCMO. AYUNTAMIENTO DE VÉLEZ-MÁLAGA
 OFICINA TÉCNICA DEL PGOU

APROBACIÓN INICIAL
 EN ELABORACIÓN

NOVIEMBRE-2018



--- BIC CENTRO HISTÓRICO DE VÉLEZ-MÁLAGA

NOTA: LOS BIENES CATALOGADOS INCLUIDOS EN EL PEPI DEL CENTRO HISTÓRICO SE MUESTRAN EN LOS PLANOS C.1 Y C.2 DEL PRESENTE CATALOGO A ESCALA 1:2000

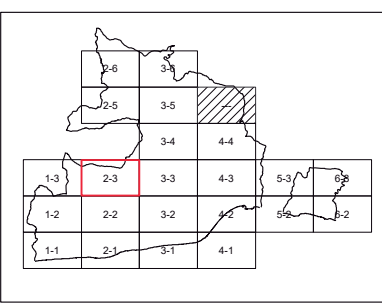
PROTECCIÓN ARQUITECTÓNICA	
AQ. 00 CÓDIGO FICHA CATALOGO	
NIVEL 1 - PROTECCIÓN INTEGRAL	
BIC INSCRITO O INCOADO	
BCG. BIEN CATALOGO GENERAL	
BIC/BCG propuesto PGOU	
ENTORNO DE BIC	
NIVEL 2 - PROTECCIÓN ARQUITECTÓNICA	

YACIMIENTOS ARQUEOLÓGICOS	
Y. 00 CÓDIGO FICHA CATALOGO	
ZONIFICACIÓN ARQUEOLÓGICA TIPO A	
BIC INSCRITO O INCOADO	
ZONIFICACIÓN ARQUEOLÓGICA TIPO B	
ZONIFICACIÓN ARQUEOLÓGICA TIPO C	
ENTORNO DE BIC	
ZONAS DE SERVIDUMBRE ARQUEOLÓGICAS	
PECIO	

PROTECCIÓN ETNOLÓGICA	
ET. 00 CÓDIGO FICHA CATALOGO	
NIVEL 1 - PROTECCIÓN INTEGRAL	
NIVEL 2 - PROTECCIÓN PARCIAL	
ACEQUIAS NIVEL 2	

INFORMACIÓN CARTOGRÁFICA

SISTEMA DE PROYECCIÓN ETRS 89 SOBRE HEUO 30-N
 ALTITUDES REFERIDAS AL NIVEL MEDIO
 DEL MAR MEDIDO EN ALICANTE (CEPMA)
 COORDENADAS RECTANGULARES U.T.M.
 VUELCO FOTOGRAMÉTRICO REALIZADO POR
 CARTOGRAFIA GENERAL SA. NOVIEMBRE 2005
 RESTITUCIÓN: DICIEMBRE 2005 Y ENERO 2006
 ÁMBITOS URBANOS Y ENSAMBLAJES:
 SE RESTITUYEN CON PRECISIÓN DE ESCALA 1/1000
 ÁMBITO RURAL:
 SE RESTITUYE CON PRECISIÓN DE ESCALA 1/5000
 DEL TERMINO MUNICIPAL.
 LAS CARTOGRAFÍAS SON PROYECTADAS EN EL
 SISTEMA GEODÉSICO ED50,
 DATUM EN POSTUM Y ELIPSOIDE DE NAVFORD
 VERIFICACIÓN: IMAGEN AEREA. Octubre 2011.
 NIVEL DE PRECISIÓN ESCALA 1/2000

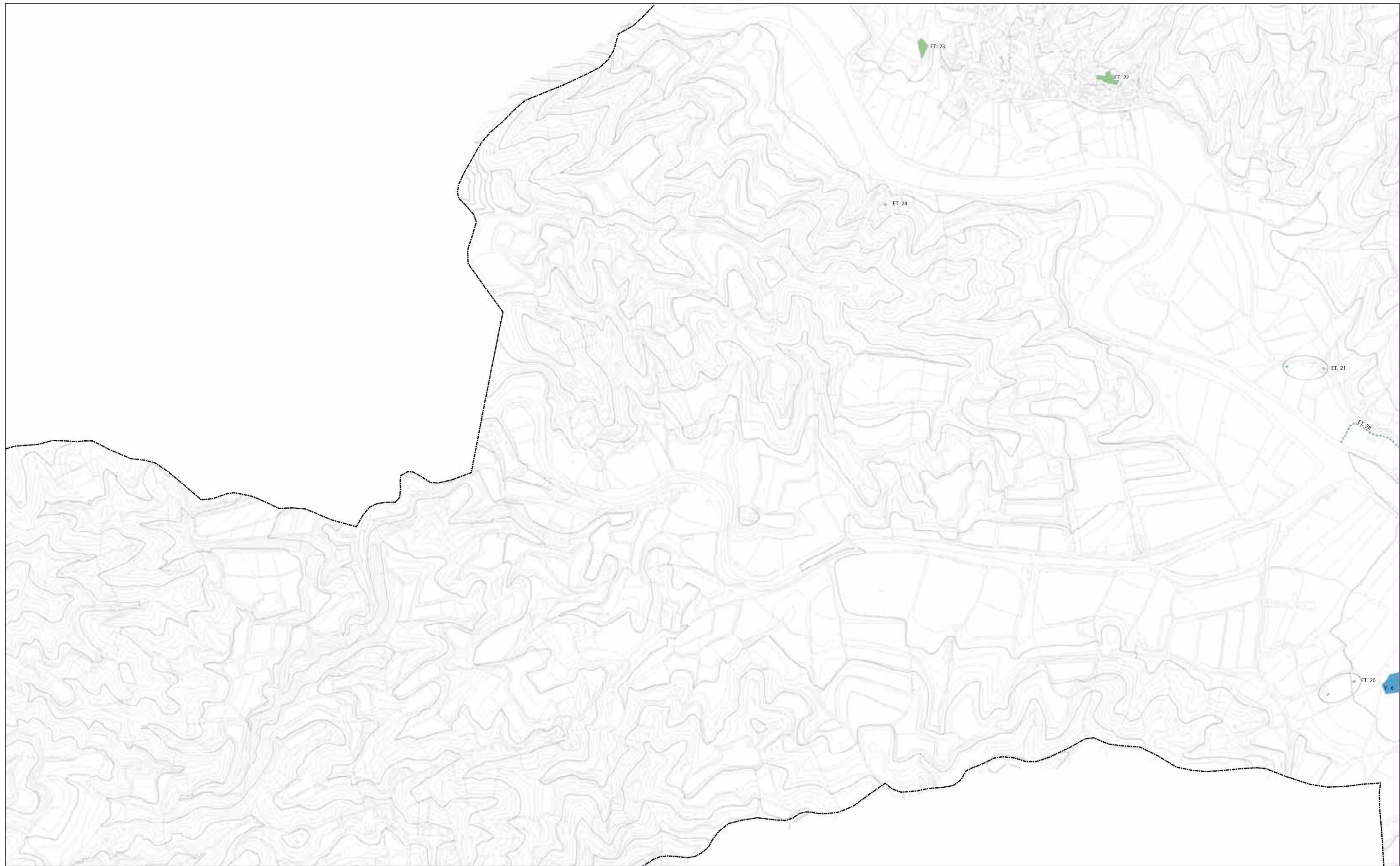


PLAN GENERAL DE ORDENACIÓN URBANÍSTICA
CATALOGO GENERAL DE BIENES PROTEGIDOS

CATALOGO DEL PGOU
 BIENES ARQUITECTÓNICOS, BIENES ETNOLÓGICOS Y
 YACIMIENTOS ARQUEOLÓGICOS

C. 3
 HOJA 2-3
 1:5.000

ERCIAD. AYUNTAMIENTO DE VÉLEZ-MÁLAGA
 OFICINA TÉCNICA DEL PGOU
 APROBACIÓN INICIAL
 EN ELABORACIÓN
 NOVIEMBRE-2018



--- BIC CENTRO HISTÓRICO DE VÉLEZ-MÁLAGA

NOTA: LOS BIENES CATALOGADOS INCLUIDOS EN EL PEPMI DEL CENTRO HISTÓRICO SE MUESTRAN EN LOS PLANOS C.1 Y C.2 DEL PRESENTE CATALOGO A ESCALA 1:2000

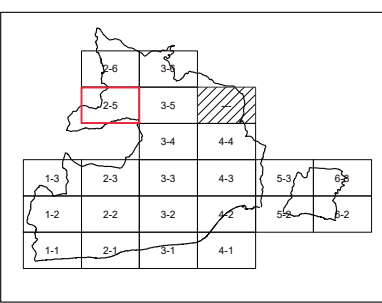
PROTECCIÓN ARQUITECTÓNICA	
AQ. 00 CÓDIGO FICHA CATALOGO	
NIVEL 1 - PROTECCIÓN INTEGRAL	
BIC INSCRITO O INCOADO	
BCG. BIEN CATALOGO GENERAL	
BIC/BCG propuesto PGOU	
ENTORNO DE BIC	
NIVEL 2 - PROTECCIÓN ARQUITECTÓNICA	

YACIMIENTOS ARQUEOLÓGICOS	
Y. 00 CÓDIGO FICHA CATALOGO	
ZONIFICACIÓN ARQUEOLÓGICA TIPO A	
BIC INSCRITO O INCOADO	
ZONIFICACIÓN ARQUEOLÓGICA TIPO B	
ZONIFICACIÓN ARQUEOLÓGICA TIPO C	
ENTORNO DE BIC	
ZONAS DE SERVIDUMBRE ARQUEOLÓGICAS	
PECIO	

PROTECCIÓN ETNOLÓGICA	
ET. 00 CÓDIGO FICHA CATALOGO	
NIVEL 1 - PROTECCIÓN INTEGRAL	
NIVEL 2 - PROTECCIÓN PARCIAL	
ACEQUIAS NIVEL 2	

INFORMACIÓN CARTOGRÁFICA

SISTEMA DE PROYECCIÓN ETRS 89 SOBRE HEIDO 50-N
 ALTITUDES REFERIDAS AL NIVEL MEDIO
 DEL MAR MEDIDO EN ALICANTE (ESPMR)
 COORDENADAS RECTANGULARES UTM
 VALOR FOTOGRAMÉTRICO REALIZADO POR
 CARTOGRAFIA GENERAL SA, NOVIEMBRE 2005
 RESTITUCIÓN: DICIEMBRE 2005 Y ENERO 2006
 ÁMBITOS URBANOS Y ENGANCHES:
 SE RESTITUYEN CON PRECISIÓN DE ESCALA 1/1000
 ÁMBITO RURAL:
 SE RESTITUYE CON PRECISIÓN DE ESCALA 1/5000
 DEL TÉRMINO MUNICIPAL.
 LAS CARTOGRAFÍAS SON PROYECTADAS EN EL
 SISTEMA GEODÉSICO ED50,
 DATUM EN POSTUM Y ELIPSOIDE DE NAVYFORD
 VERIFICACIÓN: IMAGEN AEREA, Octubre 2011,
 NIVEL DE PRECISIÓN ESCALA 1/2000



PLAN GENERAL DE ORDENACIÓN URBANÍSTICA
CATALOGO GENERAL DE BIENES PROTEGIDOS

CATALOGO DEL PGOU
 BIENES ARQUITECTÓNICOS, BIENES ETNOLÓGICOS Y
 YACIMIENTOS ARQUEOLÓGICOS

C.3
 HOJA 2-5
 1:5.000

ERCIAD, AYUNTAMIENTO DE VÉLEZ-MÁLAGA
 OFICINA TÉCNICA DEL PGOU

NOVIEMBRE-2018
 APROBACIÓN INICIAL
 EN ELABORACIÓN



--- BIC CENTRO HISTÓRICO DE VÉLEZ-MÁLAGA

NOTA: LOS BIENES CATALOGADOS INCLUIDOS EN EL PEPI DEL CENTRO HISTÓRICO SE MUESTRAN EN LOS PLANOS C.1 Y C.2 DEL PRESENTE CATALOGO A ESCALA 1:2000

PROTECCIÓN ARQUITECTÓNICA

AQ. 00 CÓDIGO FICHA CATALOGO

	NIVEL 1 - PROTECCIÓN INTEGRAL
	BIC INSCRITO O INCOADO
	BCG. BIEN CATALOGO GENERAL
	BIC/BCG propuesto PGOU
	ENTORNO DE BIC
	NIVEL 2 - PROTECCIÓN ARQUITECTÓNICA

CATÁLOGO DE BIENES PROTEGIDOS DEL PGOU DE VÉLEZ-MÁLAGA

YACIMIENTOS ARQUEOLÓGICOS

Y. 00 CÓDIGO FICHA CATALOGO

	ZONIFICACIÓN ARQUEOLÓGICA TIPO A
	BIC INSCRITO O INCOADO
	ZONIFICACIÓN ARQUEOLÓGICA TIPO B
	ZONIFICACIÓN ARQUEOLÓGICA TIPO C
	ENTORNO DE BIC
	ZONAS DE SERVIDUMBRE ARQUEOLÓGICAS
	PECIO

PROTECCIÓN ETNOLÓGICA

ET. 00 CÓDIGO FICHA CATALOGO

	NIVEL 1 - PROTECCIÓN INTEGRAL
	NIVEL 2 - PROTECCIÓN PARCIAL
	ACEQUIAS NIVEL 2

INFORMACIÓN CARTOGRÁFICA

SISTEMA DE PROYECCIÓN ETRS 89 SOBRE MEDIO 50-N ALTITUDES REFERIDAS AL NIVEL MEDIO DEL MAR MEDIDO EN ALICANTE (ESMNA)

COORDENADAS RECTANGULARES UTM

VALOR FOTOGRAMÉTRICO REALIZADO POR CARTOGRAFIA GENERAL SA. NOVIEMBRE 2005

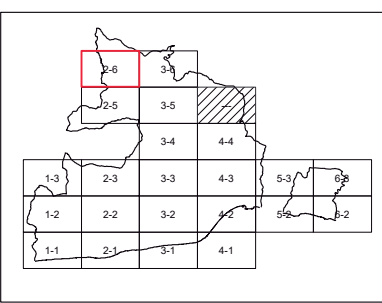
RESTITUCIÓN: DICIEMBRE 2005 Y ENERO 2006

AMBITOS URBANOS Y ENSANCHES: SE RESTITUYEN CON PRECISION DE ESCALA 1/1000

AMBITO RURAL: SE RESTITUYE CON PRECISION DE ESCALA 1/5000 DEL TERMINO MUNICIPAL

LAS CARTOGRAFÍAS SON PROYECTADAS EN EL SISTEMA GEODESICO 8990, DATUM EN POSTDAM Y ELIPSOIDE DE NAVY 000

VERIFICACIÓN IMAGEN AEREA: Octubre 2011, NIVEL DE PRECISION ESCALA 1/2000



PLAN GENERAL DE ORDENACIÓN URBANÍSTICA
CATÁLOGO GENERAL DE BIENES PROTEGIDOS

CATÁLOGO DEL PGOU
BIENES ARQUITECTÓNICOS, BIENES ETNOLÓGICOS Y YACIMIENTOS ARQUEOLÓGICOS

C. 3
HOJA 2-6
1:5.000

AYUNTAMIENTO DE VÉLEZ-MÁLAGA
OFICINA TÉCNICA DEL PGOU

NOVIEMBRE-2018
EN ELABORACIÓN



--- BIC CENTRO HISTÓRICO DE VÉLEZ-MÁLAGA

NOTA: LOS BIENES CATALOGADOS INCLUIDOS EN EL PEPI DEL CENTRO HISTÓRICO SE MUESTRAN EN LOS PLANOS C.1 Y C.2 DEL PRESENTE CATALOGO A ESCALA 1:2000

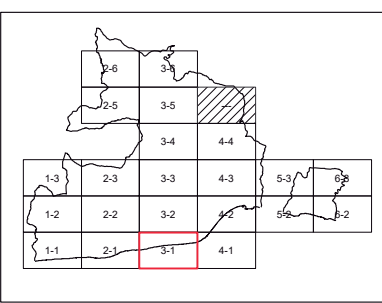
PROTECCIÓN ARQUITECTÓNICA	
AQ. 00 CÓDIGO FICHA CATALOGO	
NIVEL 1 - PROTECCIÓN INTEGRAL	
BIC INSCRITO O INCOADO	
BCG. BIEN CATALOGO GENERAL	
BIC/BCG propuesto PGOU	
ENTORNO DE BIC	
NIVEL 2 - PROTECCIÓN ARQUITECTÓNICA	

YACIMIENTOS ARQUEOLÓGICOS	
Y. 00 CÓDIGO FICHA CATALOGO	
ZONIFICACIÓN ARQUEOLÓGICA TIPO A	
BIC INSCRITO O INCOADO	
ZONIFICACIÓN ARQUEOLÓGICA TIPO B	
ZONIFICACIÓN ARQUEOLÓGICA TIPO C	
ENTORNO DE BIC	
ZONAS DE SERVIDUMBRE ARQUEOLÓGICAS	
PECIO	

PROTECCIÓN ETNOLÓGICA	
ET. 00 CÓDIGO FICHA CATALOGO	
NIVEL 1 - PROTECCIÓN INTEGRAL	
NIVEL 2 - PROTECCIÓN PARCIAL	
ACEQUIAS NIVEL 2	

INFORMACIÓN CARTOGRÁFICA

SISTEMA DE PROYECCIÓN ETRS 89 SOBRE HEUO 30-N
 ALTITUDES REFERIDAS AL NIVEL MEDIO DEL MAR MEDIDO EN ALICANTE (ESPAÑA)
 COORDENADAS RECTANGULARES U.T.M.
 VALOR FOTOGRAMÉTRICO REALIZADO POR CARTOGRAFIA GENERAL SA. NOVIEMBRE 2005
 RESTITUCIÓN: DICIEMBRE 2005 Y ENERO 2006
 ÁMBITOS URBANOS Y ENSANCHES: SE RESTITUYEN CON PRECISIÓN DE ESCALA 1/1000
 ÁMBITO RURAL: SE RESTITUYE CON PRECISIÓN DE ESCALA 1/5000 DEL TÉRMINO MUNICIPAL.
 LAS CARTOGRAFÍAS SON PROYECTADAS EN EL SISTEMA GEODÉSICO ED50, DATUM EN POSTUM Y ELIPSOIDE DE NAVYFORD
 VERIFICACIÓN: IMAGEN AEREA. Octubre 2011.
 NIVEL DE PRECISIÓN ESCALA 1/2000



PLAN GENERAL DE ORDENACIÓN URBANÍSTICA
CATALOGO GENERAL DE BIENES PROTEGIDOS

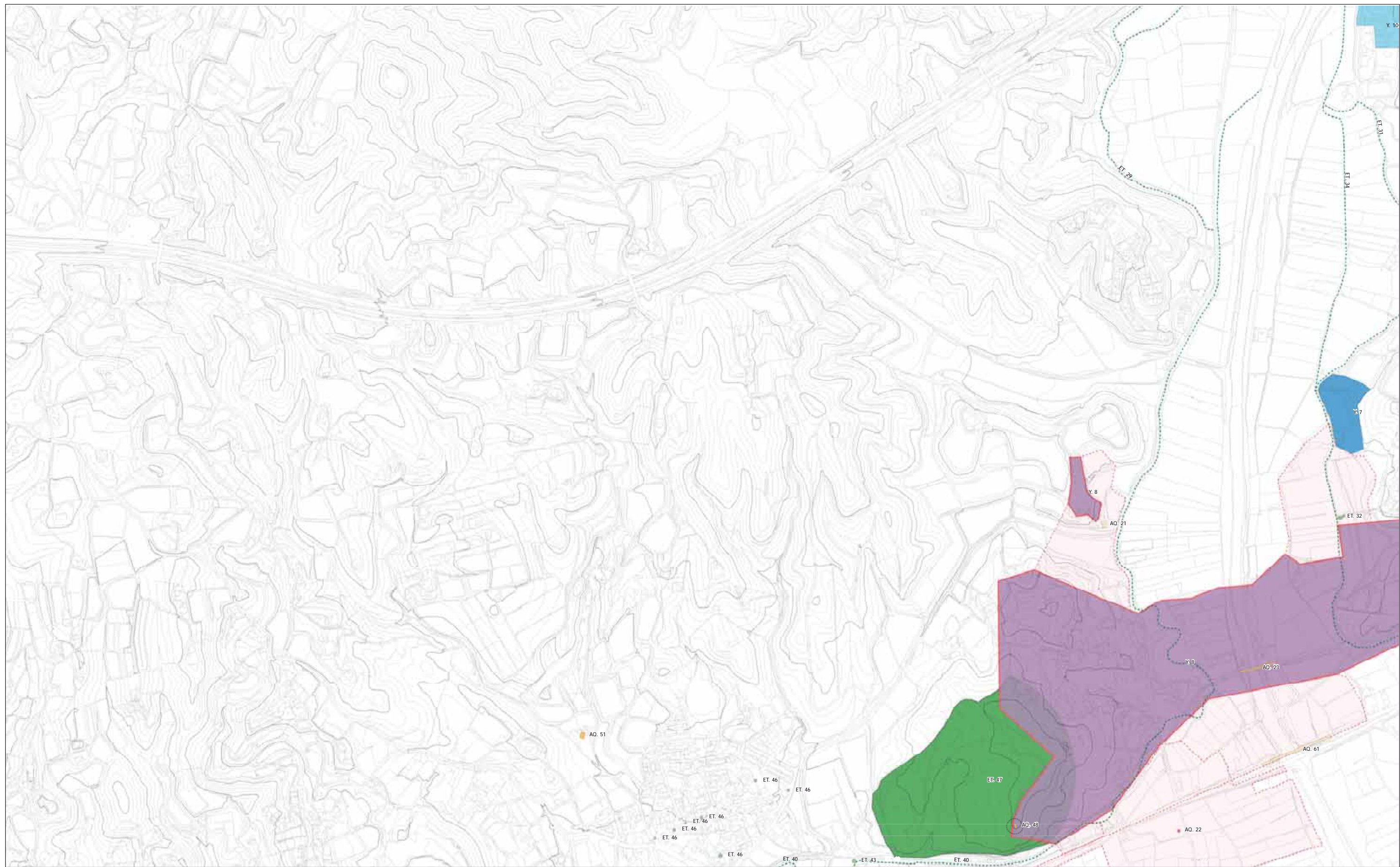
CATALOGO DEL PGOU
BIENES ARQUITECTÓNICOS, BIENES ETNOLÓGICOS Y YACIMIENTOS ARQUEOLÓGICOS

ERCIAD. AYUNTAMIENTO DE VÉLEZ-MÁLAGA
 OFICINA TÉCNICA DEL PGOU

C.3
 HOJA 3-1
 1:5.000

NOVIEMBRE-2018
 EN ELABORACIÓN

APROBACIÓN INICIAL



--- BIC CENTRO HISTÓRICO DE VÉLEZ-MÁLAGA

NOTA: LOS BIENES CATALOGADOS INCLUIDOS EN EL PEPIRI DEL CENTRO HISTÓRICO SE MUESTRAN EN LOS PLANOS C.1 Y C.2 DEL PRESENTE CATALOGO A ESCALA 1:2000

PROTECCIÓN ARQUITECTÓNICA	
AQ. 00	CÓDIGO FICHA CATALOGO
	NIVEL 1 - PROTECCIÓN INTEGRAL
	BIC INSCRITO O INCOADO
	BCG. BIEN CATALOGO GENERAL
	BIC/BCG propuesto PGOU
	ENTORNO DE BIC
	NIVEL 2 - PROTECCIÓN ARQUITECTÓNICA

YACIMIENTOS ARQUEOLÓGICOS	
Y. 00	CÓDIGO FICHA CATALOGO
	ZONIFICACIÓN ARQUEOLÓGICA TIPO A
	BIC INSCRITO O INCOADO
	ZONIFICACIÓN ARQUEOLÓGICA TIPO B
	ZONIFICACIÓN ARQUEOLÓGICA TIPO C
	ENTORNO DE BIC
	ZONAS DE SERVIDUMBRE ARQUEOLÓGICAS
	PECIO

PROTECCIÓN ETNOLÓGICA	
ET. 00	CÓDIGO FICHA CATALOGO
	NIVEL 1 - PROTECCIÓN INTEGRAL
	NIVEL 2 - PROTECCIÓN PARCIAL
	ACEQUIAS NIVEL 2

INFORMACIÓN CARTOGRÁFICA

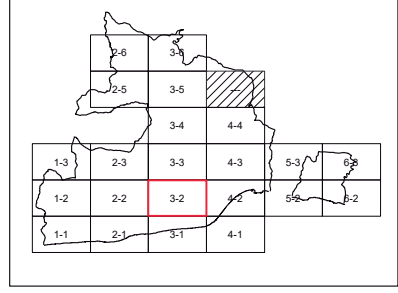
SISTEMA DE PROYECCIÓN ETRS 89 SOBRE HEIDO 30-N ALTITUDES REFERIDAS AL NIVEL MEDIO DEL MAR MEDIDO EN ALCANTRE (OSMA)

COORDENADAS RECTANGULARES UTM VÁLDELO DE FOTOGRAMETRICO REALIZADO POR CARTOGRAFIA GENERAL SA. NOVIEMBRE 2005. RESTITUCIÓN: DICIEMBRE 2005 Y ENERO 2006

AMBITOS URBANOS Y ENGANCHES: SE RESTITUYEN CON PRECISION DE ESCALA 1/1000 DEL TERMINO MUNICIPAL

LAS CARTOGRAFAS SON PROYECTADAS EN EL SISTEMA GEODESICO 8990, DATUM EN POSTDAM Y ELIPSOIDE DE HAYFORD

VERIFICACIÓN: IMAGEN AEREA. Octubre 2011, NIVEL DE PRECISION ESCALA 1/2000



PLAN GENERAL DE ORDENACIÓN URBANÍSTICA
CATALOGO GENERAL DE BIENES PROTEGIDOS

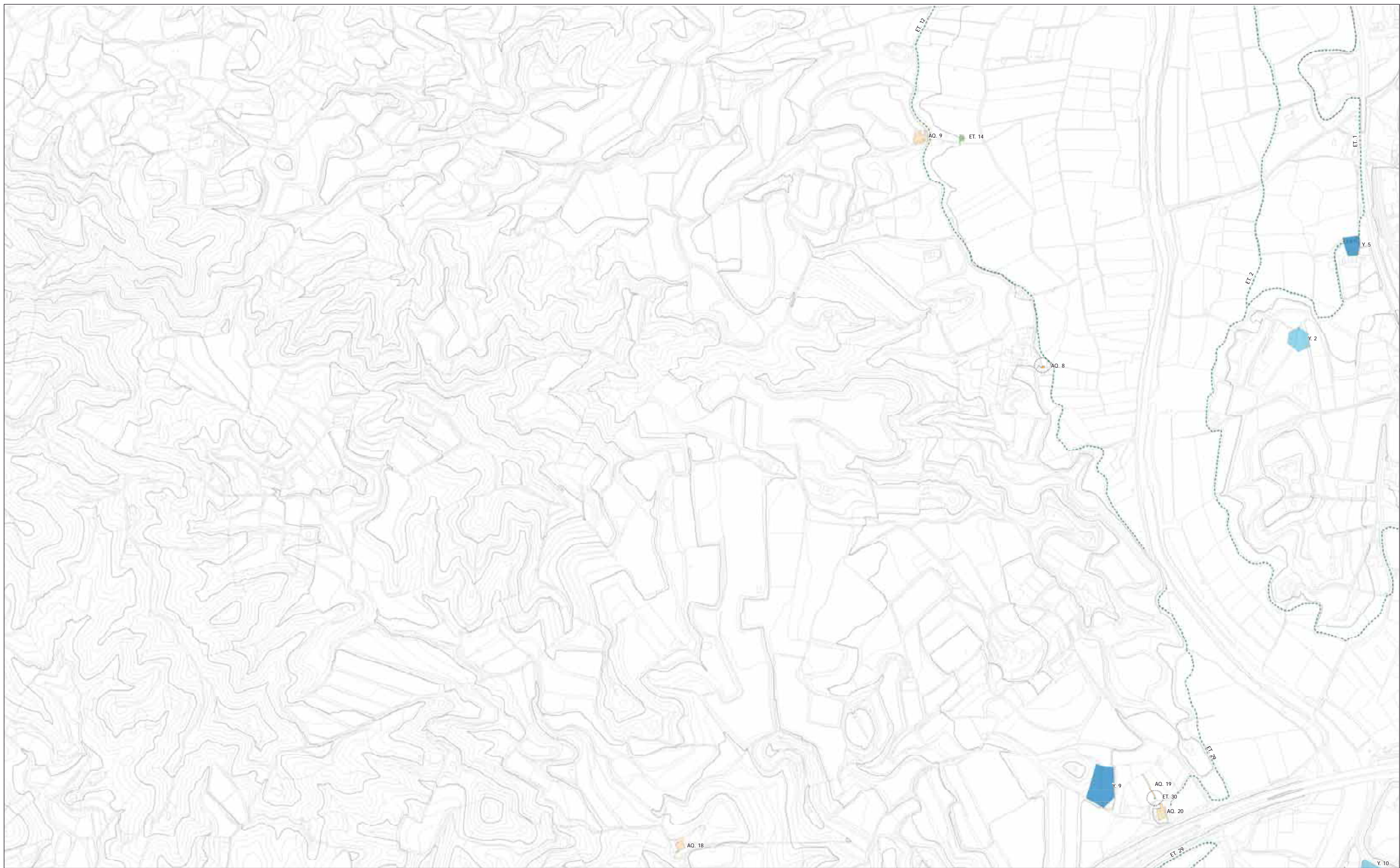
CATALOGO DEL PGOU
BIENES ARQUITECTÓNICOS, BIENES ETNOLÓGICOS Y YACIMIENTOS ARQUEOLÓGICOS

C.3
HOJA 3-2
1:5.000

EXCMO. AYUNTAMIENTO DE VÉLEZ-MÁLAGA
OFICINA TÉCNICA DEL PGOU

APROBACIÓN INICIAL
EN ELABORACIÓN

NOVIEMBRE-2018



--- BIC CENTRO HISTÓRICO DE VÉLEZ-MÁLAGA

NOTA: LOS BIENES CATALOGADOS INCLUIDOS EN EL PEPRÍ DEL CENTRO HISTÓRICO SE MUESTRAN EN LOS PLANOS C.1 Y C.2 DEL PRESENTE CATALOGO A ESCALA 1:2000

PROTECCIÓN ARQUITECTÓNICA

AQ. 00 CÓDIGO FICHA CATALOGO

- NIVEL 1 - PROTECCIÓN INTEGRAL
- BIC INSCRITO O INCOADO
- BCG. BIEN CATALOGO GENERAL
- BIC/BCG propuesto PGOU
- ENTORNO DE BIC
- NIVEL 2 - PROTECCIÓN ARQUITECTÓNICA

YACIMIENTOS ARQUEOLÓGICOS

Y. 00 CÓDIGO FICHA CATALOGO

- ZONIFICACIÓN ARQUEOLÓGICA TIPO A
- BIC INSCRITO O INCOADO
- ZONIFICACIÓN ARQUEOLÓGICA TIPO B
- ZONIFICACIÓN ARQUEOLÓGICA TIPO C
- ENTORNO DE BIC
- ZONAS DE SERVIDUMBRE ARQUEOLÓGICAS
- PECIO

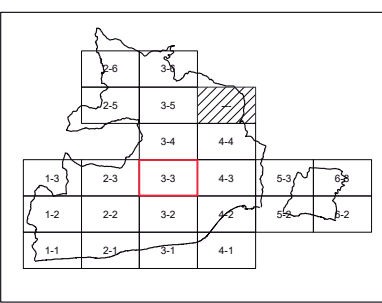
PROTECCIÓN ETNOLÓGICA

ET. 00 CÓDIGO FICHA CATALOGO

- NIVEL 1 - PROTECCIÓN INTEGRAL
- NIVEL 2 - PROTECCIÓN PARCIAL
- ACEQUIAS NIVEL 2

INFORMACIÓN CARTOGRÁFICA

SISTEMA DE PROYECCIÓN ETRS 89 SOBRE HEIDO 30-N
 ALTITUDES REFERIDAS AL NIVEL MEDIO DEL MAR MEDIDO EN ALCANTE (ESPANA)
 COORDENADAS RECTANGULARES U.T.M.
 VUELCO FOTOGRAFICO REALIZADO POR CARTOGRAFIA GENERAL SA. NOVIEMBRE 2005
 RESTITUCIÓN: DICIEMBRE 2005 Y ENERO 2006
 AMBITOS URBANOS Y ENGRANCHES:
 SE RESTITUYEN CON PRECISION DE ESCALA 1/1000
 AMBITO RURAL:
 SE RESTITUYE CON PRECISION DE ESCALA 1/5000 DEL TERMINO MUNICIPAL
 LAS CARTOGRAFAS SON PROYECTADAS EN EL SISTEMA GEODESICO 8900,
 DATUM EN POSTUM Y ELPISODE DE NAVYORD
 VERIFICACIÓN: IMAGEN AEREA. Octubre 2011,
 NIVEL DE PRECISION ESCALA 1/2000



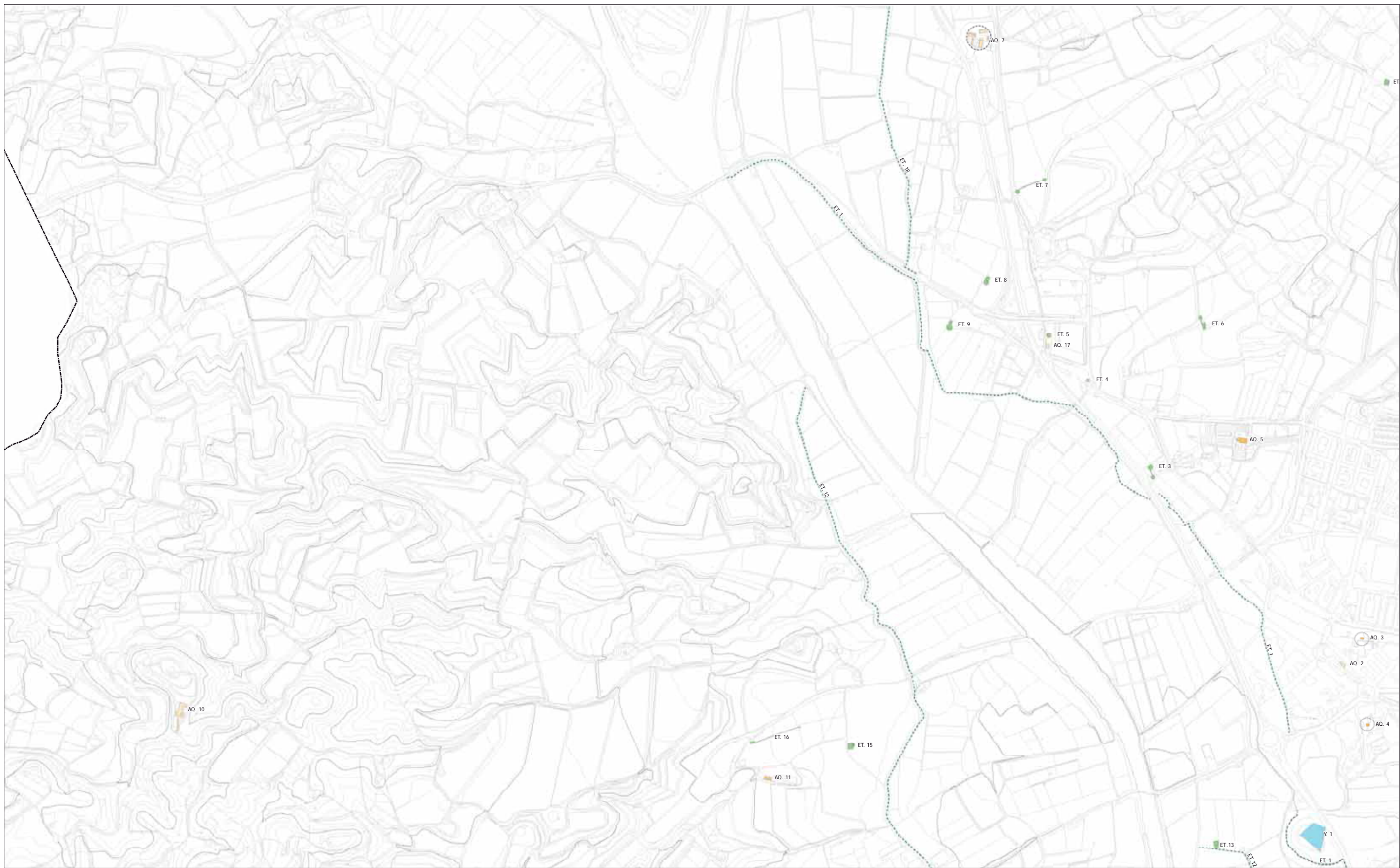
PLAN GENERAL DE ORDENACIÓN URBANÍSTICA
CATALOGO GENERAL DE BIENES PROTEGIDOS

CATALOGO DEL PGOU
 BIENES ARQUITECTÓNICOS, BIENES ETNOLÓGICOS Y
 YACIMIENTOS ARQUEOLÓGICOS

C.3
 HOJA 3-3
 1:5.000

EXCMO. AYUNTAMIENTO DE VÉLEZ-MÁLAGA
 OFICINA TÉCNICA DEL PGOU

NOVIEMBRE-2018
 APROBACIÓN INICIAL
 EN ELABORACIÓN



--- BIC CENTRO HISTÓRICO DE VÉLEZ-MÁLAGA

NOTA: LOS BIENES CATALOGADOS INCLUIDOS EN EL PEPI DEL CENTRO HISTÓRICO SE MUESTRAN EN LOS PLANOS C.1 Y C.2 DEL PRESENTE CATALOGO A ESCALA 1:2000

CATALOGO DE BIENES PROTEGIDOS DEL PGOU DE VÉLEZ-MÁLAGA

PROTECCIÓN ARQUITECTÓNICA

AQ. 00 CÓDIGO FICHA CATALOGO

	NIVEL 1 - PROTECCIÓN INTEGRAL
	BIC INSCRITO O INCOADO
	BCG. BIEN CATALOGO GENERAL
	BIC/BCG propuesto PGOU
	ENTORNO DE BIC
	NIVEL 2 - PROTECCIÓN ARQUITECTÓNICA

YACIMIENTOS ARQUEOLÓGICOS

Y. 00 CÓDIGO FICHA CATALOGO

	ZONIFICACIÓN ARQUEOLÓGICA TIPO A
	BIC INSCRITO O INCOADO
	ZONIFICACIÓN ARQUEOLÓGICA TIPO B
	ZONIFICACIÓN ARQUEOLÓGICA TIPO C
	ENTORNO DE BIC
	ZONAS DE SERVIDUMBRE ARQUEOLÓGICAS
	PEPCIO

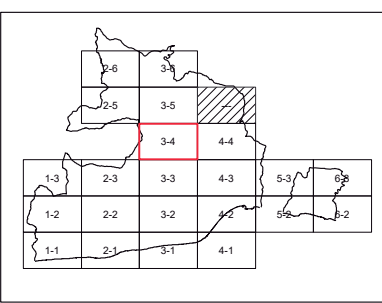
PROTECCIÓN ETNOLÓGICA

ET. 00 CÓDIGO FICHA CATALOGO

	NIVEL 1 - PROTECCIÓN INTEGRAL
	NIVEL 2 - PROTECCIÓN PARCIAL
	ACEQUIAS NIVEL 2

INFORMACIÓN CARTOGRÁFICA

SISTEMA DE PROYECCIÓN ETRS 89 SOBRE HEIDO 30-N
 ALTITUDES REFERIDAS AL NIVEL MEDIO DEL MAR MEDIDO EN ALICANTE (ESMNA)
 COORDENADAS RECTANGULARES U.T.M.
 VUELO FOTOGRAFICO REALIZADO POR CARTOGRAFIA GENERAL SA. NOVIEMBRE 2005
 RESTITUCIÓN: DICIEMBRE 2005 Y ENERO 2006
 AMBITOS URBANOS Y ENGRANCHES:
 SE RESTITUYEN CON PRECISION DE ESCALA 1/1000
 AMBITO RURAL:
 SE RESTITUYE CON PRECISION DE ESCALA 1/5000 DEL TERMINO MUNICIPAL.
 LAS CARTOGRAFAS SON PROYECTADAS EN EL SISTEMA GEODESICO ED50.
 DATUM EN POSTUM Y ELIPSOIDE DE HAYFORD
 VERIFICACIÓN IMAGEN AEREA: Octubre 2011.
 NIVEL DE PRECISION ESCALA 1/2000

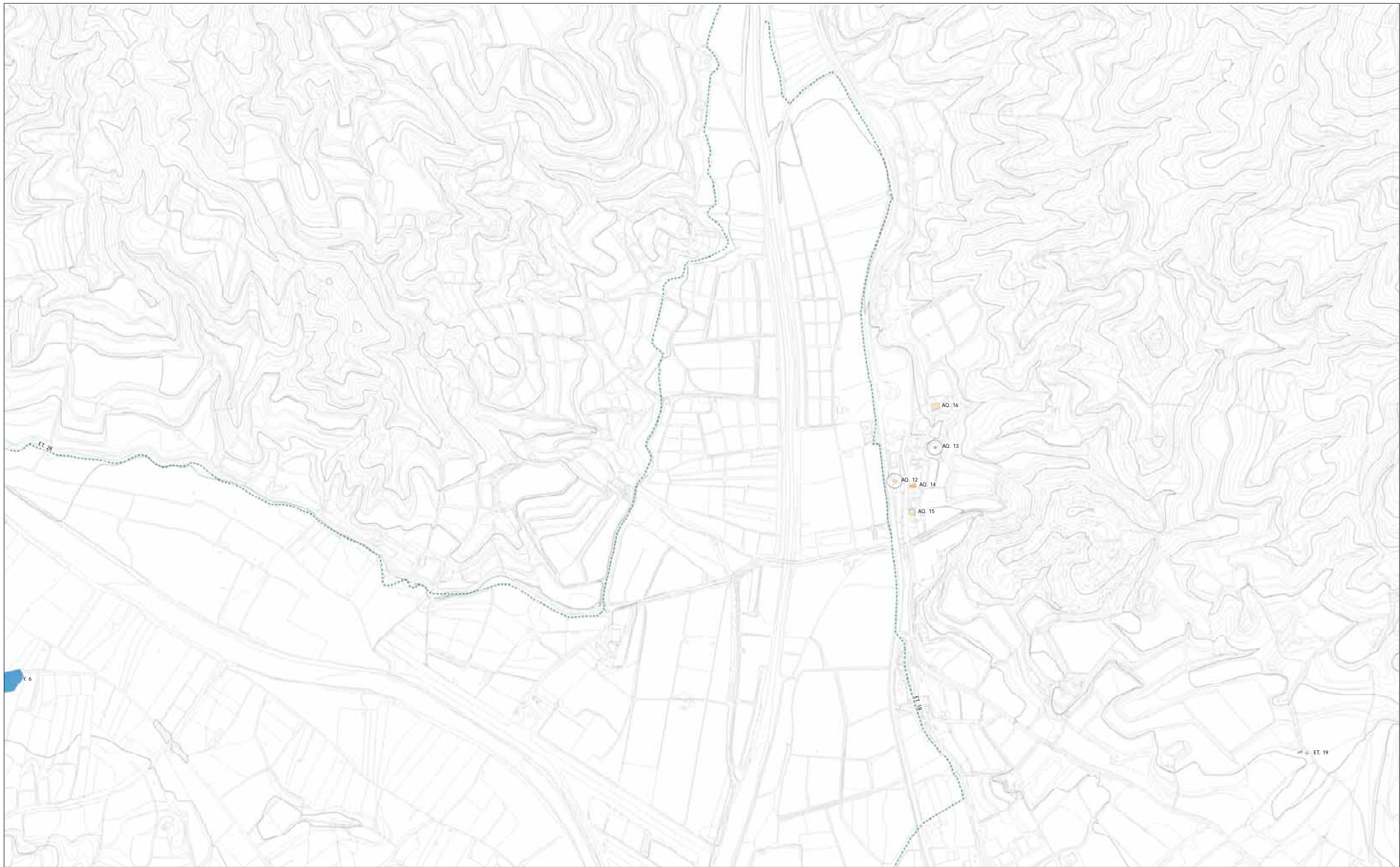


PLAN GENERAL DE ORDENACIÓN URBANÍSTICA
CATALOGO GENERAL DE BIENES PROTEGIDOS

CATALOGO DEL PGOU
 BIENES ARQUITECTÓNICOS, BIENES ETNOLÓGICOS Y YACIMIENTOS ARQUEOLÓGICOS

C. 3
 HOJA 3-4
 1:5.000

ERCIAD. AYUNTAMIENTO DE VÉLEZ-MÁLAGA
 OFICINA TÉCNICA DEL PGOU
 APROBACIÓN INICIAL
 EN ELABORACIÓN
 NOVIEMBRE 2018



--- BIC CENTRO HISTÓRICO DE VÉLEZ-MÁLAGA

NOTA: LOS BIENES CATALOGADOS INCLUIDOS EN EL PEPRÍ DEL CENTRO HISTÓRICO SE MUESTRAN EN LOS PLANOS C.1 Y C.2 DEL PRESENTE CATALOGO A ESCALA 1:2000

PROTECCIÓN ARQUITECTÓNICA	
AQ.00 CÓDIGO FICHA CATALOGO	
NIVEL 1 - PROTECCIÓN INTEGRAL	
BIC INSCRITO O INCOADO	
BCG. BIEN CATALOGO GENERAL	
BIC/BCG propuesto PGOU	
ENTORNO DE BIC	
NIVEL 2 - PROTECCIÓN ARQUITECTÓNICA	

YACIMIENTOS ARQUEOLÓGICOS	
Y. 00 CÓDIGO FICHA CATALOGO	
ZONIFICACIÓN ARQUEOLÓGICA TIPO A	
BIC INSCRITO O INCOADO	
ZONIFICACIÓN ARQUEOLÓGICA TIPO B	
ZONIFICACIÓN ARQUEOLÓGICA TIPO C	
ENTORNO DE BIC	
ZONAS DE SERVIDUMBRE ARQUEOLÓGICAS	
PECIO	

PROTECCIÓN ETNOLÓGICA	
ET. 00 CÓDIGO FICHA CATALOGO	
NIVEL 1 - PROTECCIÓN INTEGRAL	
NIVEL 2 - PROTECCIÓN PARCIAL	
ACEQUIAS NIVEL 2	

INFORMACIÓN CARTOGRÁFICA

SISTEMA DE PROYECCIÓN ETRS 89 SOBRE DATUM 50-N ALTITUDES REFERIDAS AL NIVEL MEDIO DEL MAR MEDIDO EN ALCANTRE (ESPAÑA)

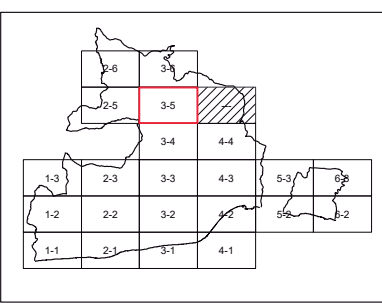
COORDENADAS RECTANGULARES U.T.M. VUELCO FOTOGRAFICO REALIZADO POR CARTOGRAFIA GENERAL SA. NOVIEMBRE 2005. RESTITUCIÓN: DICIEMBRE 2005 Y ENERO 2006

AMBITOS URBANOS Y ENGRANCHES: SE RESTITUYEN CON PRECISION DE ESCALA 1/1000

AMBITO RURAL: SE RESTITUYE CON PRECISION DE ESCALA 1/5000 DEL TERMINO MUNICIPAL

LAS CARTOGRAFAS SON PROYECTADAS EN EL SISTEMA GEODESICO 8900, DATUM EN POSTUM Y ELIPSOIDE DE NAVY ORO

VERIFICACIÓN IMAGEN AEREA: OCTUBRE 2011, NIVEL DE PRECISION ESCALA 1/2000



PLAN GENERAL DE ORDENACIÓN URBANÍSTICA
CATALOGO GENERAL DE BIENES PROTEGIDOS

CATALOGO DEL PGOU
BIENES ARQUITECTÓNICOS, BIENES ETNOLÓGICOS Y YACIMIENTOS ARQUEOLÓGICOS

C.3
HOJA 3-5
1:5.000

NOVIEMBRE-2018

OFICINA TÉCNICA DEL PGOU APROBACIÓN INICIAL EN ELABORACIÓN



--- BIC CENTRO HISTÓRICO DE VÉLEZ-MÁLAGA

NOTA: LOS BIENES CATALOGADOS INCLUIDOS EN EL PEPI DEL CENTRO HISTÓRICO SE MUESTRAN EN LOS PLANOS C.1 Y C.2 DEL PRESENTE CATALOGO A ESCALA 1:2000

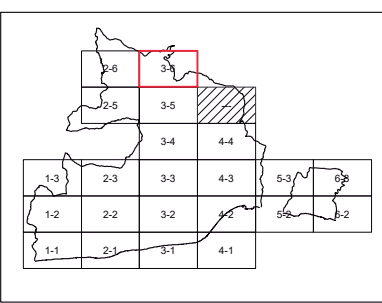
PROTECCIÓN ARQUITECTÓNICA	
AQ. 00 CÓDIGO FICHA CATALOGO	
NIVEL 1 - PROTECCIÓN INTEGRAL	
BIC INSCRITO O INCOADO	
BCG. BIEN CATALOGO GENERAL	
BIC/BCG propuesto PGOU	
ENTORNO DE BIC	
NIVEL 2 - PROTECCIÓN ARQUITECTÓNICA	

YACIMIENTOS ARQUEOLÓGICOS	
Y. 00 CÓDIGO FICHA CATALOGO	
ZONIFICACIÓN ARQUEOLÓGICA TIPO A	
BIC INSCRITO O INCOADO	
ZONIFICACIÓN ARQUEOLÓGICA TIPO B	
ZONIFICACIÓN ARQUEOLÓGICA TIPO C	
ENTORNO DE BIC	
ZONAS DE SERVIDUMBRE ARQUEOLÓGICAS	
PECIO	

PROTECCIÓN ETNOLÓGICA	
ET. 00 CÓDIGO FICHA CATALOGO	
NIVEL 1 - PROTECCIÓN INTEGRAL	
NIVEL 2 - PROTECCIÓN PARCIAL	
ACEQUIAS NIVEL 2	

INFORMACIÓN CARTOGRÁFICA

SISTEMA DE PROYECCIÓN ETRS 89 SOBRE HEUO 30-N
 ALTITUDES REFERIDAS AL NIVEL MEDIO DEL MAR MEDIDO EN ALCANTRE (ESPAÑA)
 COORDENADAS RECTANGULARES U.T.M.
 VUELO FOTOGRAFICO REALIZADO POR CARTOGRAFIA GENERAL SA, NOVIEMBRE 2005
 RESTITUCIÓN: DICIEMBRE 2005 Y ENERO 2006
 AMBITOS URBANOS Y ENCANCHES:
 SE RESTITUYEN CON PRECISION DE ESCALA 1/1000
 AMBITO RURAL:
 SE RESTITUYE CON PRECISION DE ESCALA 1/5000 DEL TERMINO MUNICIPAL.
 LAS CARTOGRAFAS SON PROYECTADAS EN EL SISTEMA GEODESICO ED50,
 DATUM EN POSTDAM Y ELIPSOIDE DE NAVFORD
 VERIFICACIÓN: IMAGEN AEREA, Octubre 2011,
 NIVEL DE PRECISION ESCALA 1/2000




PLAN GENERAL DE ORDENACIÓN URBANÍSTICA
CATALOGO GENERAL DE BIENES PROTEGIDOS

CATALOGO DEL PGOU
 BIENES ARQUITECTÓNICOS, BIENES ETNOLÓGICOS Y YACIMIENTOS ARQUEOLÓGICOS

C.3
 HOJA 3-6
 1:5.000

EXCMO. AYUNTAMIENTO DE VÉLEZ-MÁLAGA
 OFICINA TÉCNICA DEL PGOU

NOVIEMBRE-2018
 APROBACIÓN INICIAL
 EN ELABORACIÓN



ZSA. 1

ZSA. 2

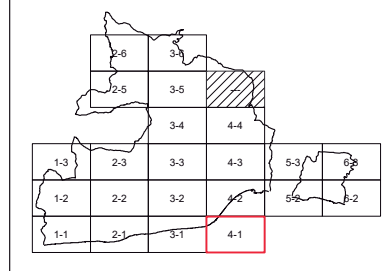
--- BIC CENTRO HISTÓRICO DE VÉLEZ-MÁLAGA

NOTA: LOS BIENES CATALOGADOS INCLUIDOS EN EL PEPI DEL CENTRO HISTÓRICO SE MUESTRAN EN LOS PLANOS C.1 Y C.2 DEL PRESENTE CATALOGO A ESCALA 1:2000

PROTECCIÓN ARQUITECTÓNICA		YACIMIENTOS ARQUEOLÓGICOS		PROTECCIÓN ETNOLÓGICA	
AQ. 00 CÓDIGO FICHA CATALOGO	Y. 00 CÓDIGO FICHA CATALOGO	ET. 00 CÓDIGO FICHA CATALOGO			
NIVEL 1 - PROTECCIÓN INTEGRAL	ZONIFICACIÓN ARQUEOLÓGICA TIPO A	NIVEL 1 - PROTECCIÓN INTEGRAL	BIC INSCRITO O INCOADO	NIVEL 2 - PROTECCIÓN PARCIAL	
BIC INSCRITO O INCOADO	ZONIFICACIÓN ARQUEOLÓGICA TIPO B	ACEQUIAS NIVEL 2	ZONIFICACIÓN ARQUEOLÓGICA TIPO C		
BCG. BIEN CATALOGO GENERAL	ENTORNO DE BIC		ZONAS DE SERVIDUMBRE ARQUEOLÓGICAS		
BIC/BCG propuesto PGOU	PECIO				
ENTORNO DE BIC					
NIVEL 2 - PROTECCIÓN ARQUITECTÓNICA					

INFORMACIÓN CARTOGRÁFICA

SISTEMA DE PROYECCIÓN ETRS 89 SOBRE DATUM 50-N
 ALTITUDES REFERIDAS AL NIVEL MEDIO DEL MAR MEDIDO EN ALICANTE (ESNMA)
 COORDENADAS RECTANGULARES U.T.M.
 VELOCIDAD FOTOGRAMÉTRICO REALIZADO POR CARTOGRAFIA GENERAL SA. NOVIEMBRE 2005
 RESTITUCIÓN: DICIEMBRE 2005 Y ENERO 2006
 ÁMBITOS URBANOS Y ENGANCHES:
 SE RESTITUYEN CON PRECISIÓN DE ESCALA 1/1000
 ÁMBITO RURAL:
 SE RESTITUYE CON PRECISIÓN DE ESCALA 1/5000 DEL TÉRMINO MUNICIPAL.
 LAS CARTOGRAFÍAS SON PROYECTADAS EN EL SISTEMA GEODÉSICO ED50,
 DATUM EN POSTDAM Y ELIPSOIDE DE NAVY ORO
 VERIFICACIÓN: IMAGEN AEREA. Octubre 2011.
 NIVEL DE PRECISIÓN ESCALA 1/2000



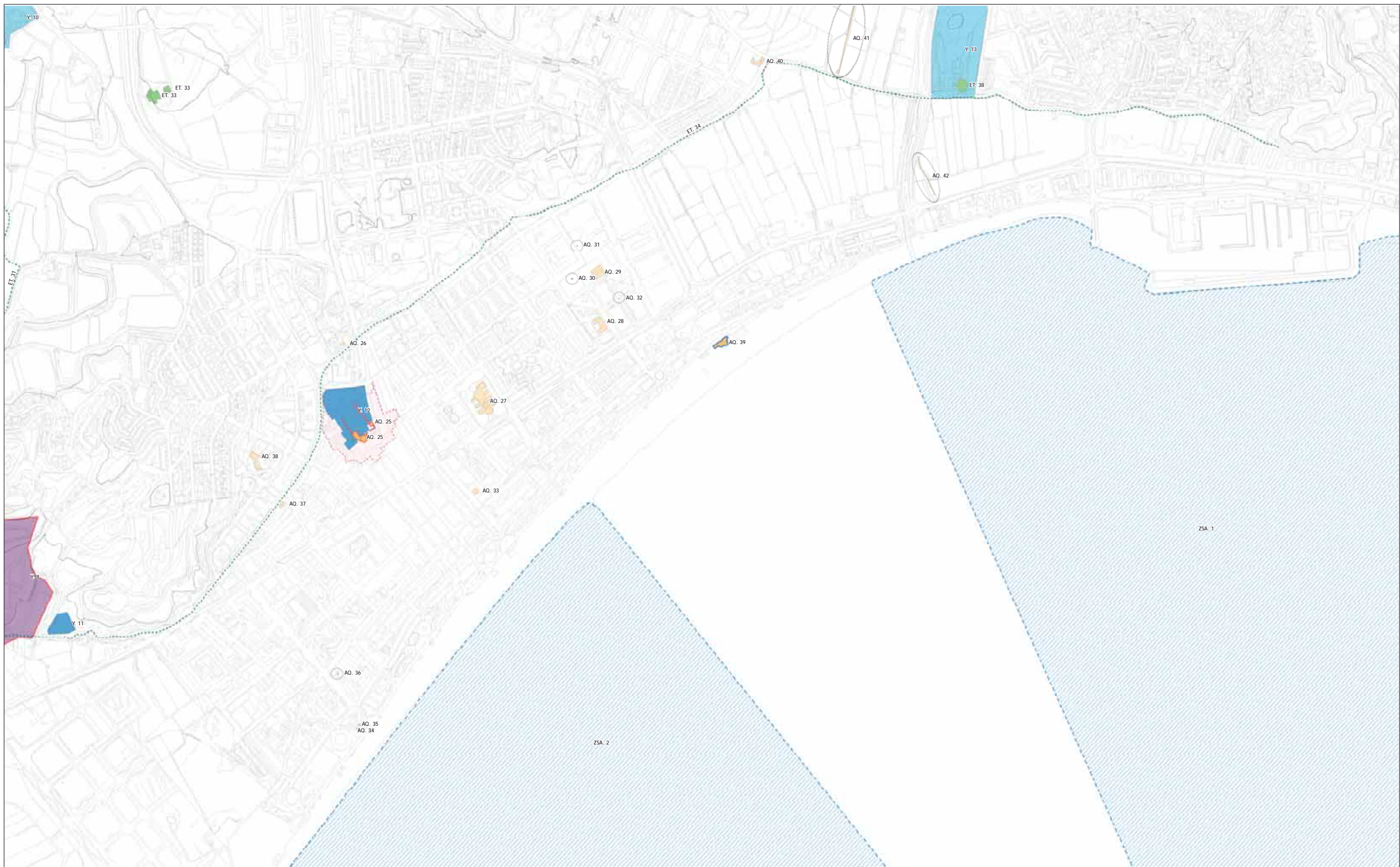

PLAN GENERAL DE ORDENACIÓN URBANÍSTICA
CATÁLOGO GENERAL DE BIENES PROTEGIDOS

CATÁLOGO DEL PGOU
 BIENES ARQUITECTÓNICOS, BIENES ETNOLÓGICOS Y
 YACIMIENTOS ARQUEOLÓGICOS

C.3
 HOJA 4-1
 1:5.000

ERCAO. AYUNTAMIENTO DE VÉLEZ-MÁLAGA
 OFICINA TÉCNICA DEL PGOU

APROBACIÓN INICIAL
 NOVIEMBRE-2018
 EN ELABORACIÓN



--- BIC CENTRO HISTÓRICO DE VÉLEZ-MÁLAGA

NOTA: LOS BIENES CATALOGADOS INCLUIDOS EN EL PEPI DEL CENTRO HISTÓRICO SE MUESTRAN EN LOS PLANOS C.1 Y C.2 DEL PRESENTE CATALOGO A ESCALA 1:2000

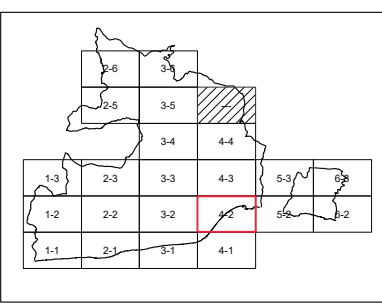
PROTECCIÓN ARQUITECTÓNICA	
AQ. 00 CÓDIGO FICHA CATALOGO	
NIVEL 1 - PROTECCIÓN INTEGRAL	
BIC INSCRITO O INCOADO	
BCG. BIEN CATALOGO GENERAL	
BIC/BCG propuesto PGOU	
ENTORNO DE BIC	
NIVEL 2 - PROTECCIÓN ARQUITECTÓNICA	

YACIMIENTOS ARQUEOLÓGICOS	
Y. 00 CÓDIGO FICHA CATALOGO	
ZONIFICACIÓN ARQUEOLÓGICA TIPO A	
BIC INSCRITO O INCOADO	
ZONIFICACIÓN ARQUEOLÓGICA TIPO B	
ZONIFICACIÓN ARQUEOLÓGICA TIPO C	
ENTORNO DE BIC	
ZONAS DE SERVIDUMBRE ARQUEOLÓGICAS	
PECIO	

PROTECCIÓN ETNOLÓGICA	
ET. 00 CÓDIGO FICHA CATALOGO	
NIVEL 1 - PROTECCIÓN INTEGRAL	
NIVEL 2 - PROTECCIÓN PARCIAL	
ACEQUIAS NIVEL 2	

INFORMACIÓN CARTOGRÁFICA

SISTEMA DE PROYECCIÓN ETRS 89 SOBRE HEIDO 30-N
 ALTITUDES REFERIDAS AL NIVEL MEDIO DEL MAR MEDIDO EN ALICANTE (ESMNA)
 COORDENADAS RECTANGULARES U.T.M.
 VUELCO FOTOGRAFICO REALIZADO POR CARTOGRAFIA GENERAL SA. NOVIEMBRE 2005
 RESTITUCIÓN: DICIEMBRE 2005 Y ENERO 2006
 ÁMBITOS URBANOS Y ENSANCHESES:
 SE RESTITUYEN CON PRECISION DE ESCALA 1/1000
 ÁMBITO RURAL:
 SE RESTITUYE CON PRECISION DE ESCALA 1/5000 DEL TÉRMINO MUNICIPAL
 LAS CARTOGRAFÍAS SON PROYECTADAS EN EL SISTEMA GEODÉSICO ED50,
 DATUM EN POSTUM Y ELIPSOIDE DE NAVFORD
 VERIFICACIÓN: IMAGEN AEREA. Octubre 2011.
 NIVEL DE PRECISION ESCALA 1/2000



PLAN GENERAL DE ORDENACIÓN URBANÍSTICA

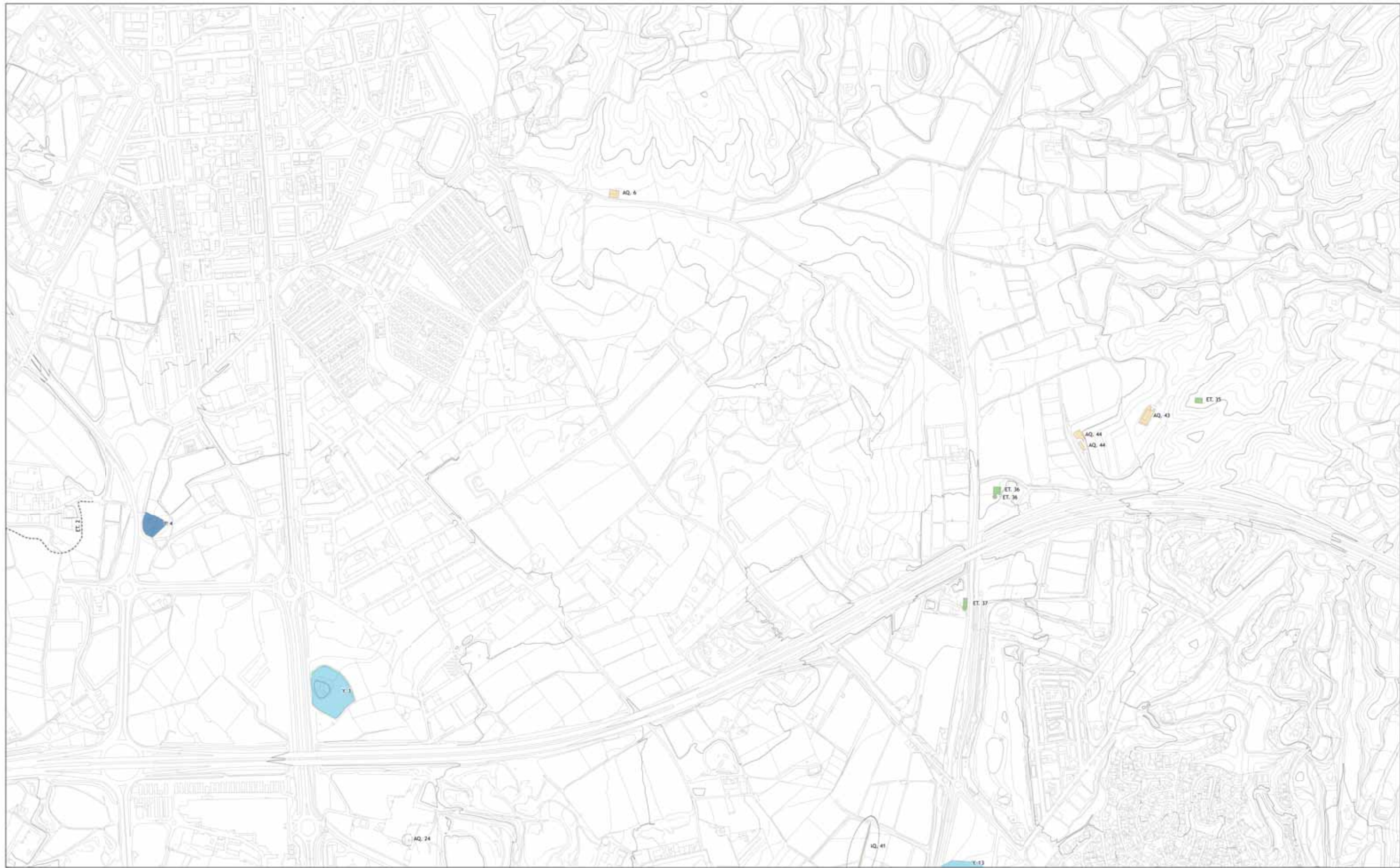
CATALOGO GENERAL DE BIENES PROTEGIDOS

CATALOGO DEL PGOU
BIENES ARQUITECTÓNICOS, BIENES ETNOLÓGICOS Y YACIMIENTOS ARQUEOLÓGICOS

C.3
HOJA 4-2
1:5.000

EXCMO. AYUNTAMIENTO DE VÉLEZ-MÁLAGA
OFICINA TÉCNICA DEL PGOU

NOVIEMBRE-2018
APROBACIÓN INICIAL EN ELABORACIÓN



--- BIC CENTRO HISTÓRICO DE VELEZ-MÁLAGA

NOTA: LOS BIENES CATALOGADOS INCLUIDOS EN EL PEPII DEL CENTRO HISTÓRICO SE MUESTRAN EN LOS PLANOS C.1 Y C.2 DEL PRESENTE CATALOGO A ESCALA 1:2000.

PROTECCIÓN ARQUITECTÓNICA

AQ.00 CÓDIGO FICHA CATALOGO

- NIVEL 1 - PROTECCIÓN INTEGRAL
- BIC INSCRITO O INCOADO
- BICG. BIEN CATALOGO GENERAL
- BIC/BIIG propuesto PGOU
- ENTORNO DE BIC
- NIVEL 2 - PROTECCIÓN ARQUITECTÓNICA

CATALOGO DE BIENES PROTEGIDOS DEL PGOU DE VELEZ-MÁLAGA

YACIMIENTOS ARQUEOLÓGICOS

Y. 00 CÓDIGO FICHA CATALOGO

- ZONIFICACIÓN ARQUEOLÓGICA TIPO A
- BIC INSCRITO O INCOADO
- ZONIFICACIÓN ARQUEOLÓGICA TIPO B
- ZONIFICACIÓN ARQUEOLÓGICA TIPO C
- ENTORNO DE BIC
- ZONAS DE SERVIDUMBRE ARQUEOLÓGICAS
- PEOD

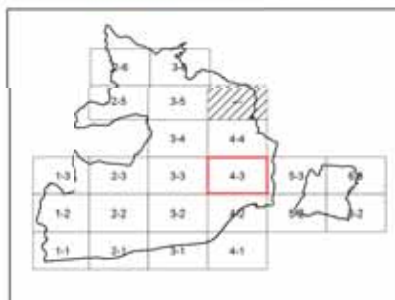
PROTECCIÓN ETNOLÓGICA

ET. 00 CÓDIGO FICHA CATALOGO

- NIVEL 1 - PROTECCIÓN INTEGRAL
- NIVEL 2 - PROTECCIÓN PARCIAL
- ACEQUIAS NIVEL 2

INFORMACIÓN CARTOGRÁFICA

SISTEMA DE PROYECCIÓN: UTM DE BIENES HISTÓRICOS EN ALTITUD REFERENCIAL AL NIVEL MEDIO DEL MAR MEDITERRANEO EN SU LONGITUD MEDIANA (COORDENADAS UTM: 30Q UTM: 30Q).
 ESCALA: 1:2000.
 DATOS: 2018.
 AUTORES: INSTITUTO TECNOLÓGICO DE VELEZ-MÁLAGA.
 REVISIÓN: 1.0.
 FECHA: 15/11/2018.



PLAN GENERAL DE ORDENACIÓN URBANÍSTICA

CATALOGO GENERAL DE BIENES PROTEGIDOS

CATALOGO DEL PGOU
BIENES ARQUITECTÓNICOS, BIENES ETNOLÓGICOS Y YACIMIENTOS ARQUEOLÓGICOS

C.3
HOJA 4-3
1:5.000

NOVIEMBRE 2018

EN ELABORACIÓN

OPERA TÉCNICA DEL PGOU

APROBACIÓN INICIAL

EXCMO. AYUNTAMIENTO DE VELEZ-MÁLAGA



CONJUNTO HISTORICO PLANO C.1 Y C.2

AQ. 1

--- BIC CENTRO HISTÓRICO DE VÉLEZ-MÁLAGA

NOTA: LOS BIENES CATALOGADOS INCLUIDOS EN EL PEPI DEL CENTRO HISTÓRICO SE MUESTRAN EN LOS PLANOS C.1 Y C.2 DEL PRESENTE CATALOGO A ESCALA 1:2000

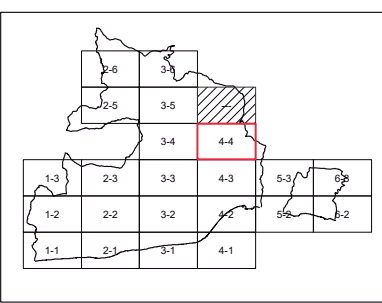
PROTECCIÓN ARQUITECTÓNICA	
AQ. 00 CÓDIGO FICHA CATALOGO	NIVEL 1 - PROTECCIÓN INTEGRAL
	BIC INSCRITO O INCOADO
	BCG. BIEN CATALOGO GENERAL
	BIC/BCG propuesto PGOU
	ENTORNO DE BIC
	NIVEL 2 - PROTECCIÓN ARQUITECTÓNICA

YACIMIENTOS ARQUEOLÓGICOS	
Y. 00 CÓDIGO FICHA CATALOGO	ZONIFICACIÓN ARQUEOLÓGICA TIPO A
	BIC INSCRITO O INCOADO
	ZONIFICACIÓN ARQUEOLÓGICA TIPO B
	ZONIFICACIÓN ARQUEOLÓGICA TIPO C
	ENTORNO DE BIC
	ZONAS DE SERVIDUMBRE ARQUEOLÓGICAS
	PECIO

PROTECCIÓN ETNOLÓGICA	
ET. 00 CÓDIGO FICHA CATALOGO	NIVEL 1 - PROTECCIÓN INTEGRAL
	NIVEL 2 - PROTECCIÓN PARCIAL
	ACEQUIAS NIVEL 2

INFORMACIÓN CARTOGRÁFICA

SISTEMA DE PROYECCIÓN ETRS 89 SOBRE HEJED 30-N
 ALTITUDES REFERIDAS AL NIVEL MEDIO
 DEL MAR MEDIDO EN ALICANTE (ESPAÑA)
 COORDENADAS RECTANGULARES U.T.M.
 VALOR FOTOGRAMÉTRICO REALIZADO POR
 CARTOGRAFIA GENERAL SA. NOVIEMBRE 2005
 RESTITUCIÓN: DICIEMBRE 2005 Y ENERO 2006
 ÁMBITOS URBANOS Y ENGRANCHES:
 SE RESTITUYEN CON PRECISIÓN DE ESCALA 1/1000
 ÁMBITO RURAL:
 SE RESTITUYE CON PRECISIÓN DE ESCALA 1/5000
 DEL TÉRMINO MUNICIPAL.
 LAS CARTOGRAFÍAS SON PROYECTADAS EN EL
 SISTEMA GEODÉSICO 8900.
 DATUM EN POSTUM Y ELIPSOIDE DE NAVY 000
 VERIFICACIÓN IMAGEN AEREA: Octubre 2011.
 NIVEL DE PRECISIÓN ESCALA 1/2000



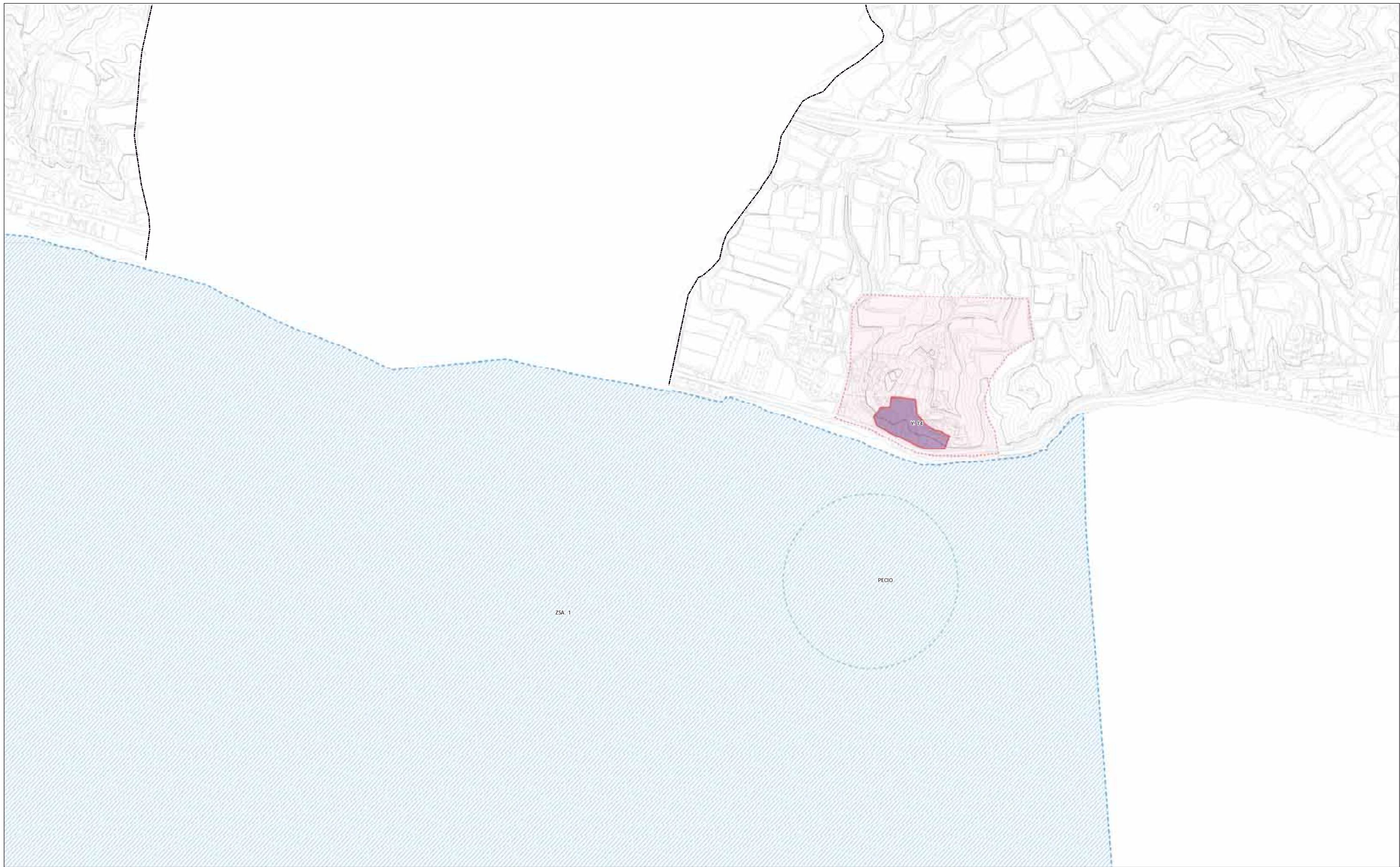
PLAN GENERAL DE ORDENACIÓN URBANÍSTICA
CATALOGO GENERAL DE BIENES PROTEGIDOS

CATALOGO DEL PGOU
 BIENES ARQUITECTÓNICOS, BIENES ETNOLÓGICOS Y
 YACIMIENTOS ARQUEOLÓGICOS

C. 3
 HOJA 4-4
 1:5.000

E.C.I.C.M. AYUNTAMIENTO DE VÉLEZ-MÁLAGA
 OFICINA TÉCNICA DEL PGOU

NOVIEMBRE-2018
 APROBACIÓN INICIAL
 EN ELABORACIÓN



--- BIC CENTRO HISTÓRICO DE VÉLEZ-MÁLAGA

NOTA: LOS BIENES CATALOGADOS INCLUIDOS EN EL PEPI DEL CENTRO HISTÓRICO SE MUESTRAN EN LOS PLANOS C.1 Y C.2 DEL PRESENTE CATALOGO A ESCALA 1:2000

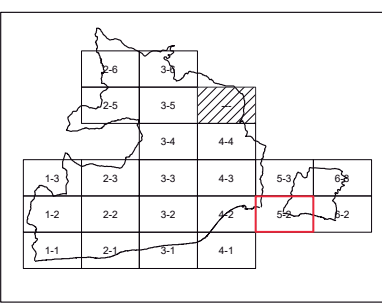
PROTECCIÓN ARQUITECTÓNICA	
AQ. 00 CÓDIGO FICHA CATALOGO	
NIVEL 1 - PROTECCIÓN INTEGRAL	
BIC INSCRITO O INCOADO	
BCG. BIEN CATALOGO GENERAL	
BIC/BCG propuesto PGOU	
ENTORNO DE BIC	
NIVEL 2 - PROTECCIÓN ARQUITECTÓNICA	

YACIMIENTOS ARQUEOLÓGICOS	
Y. 00 CÓDIGO FICHA CATALOGO	
ZONIFICACIÓN ARQUEOLÓGICA TIPO A	
BIC INSCRITO O INCOADO	
ZONIFICACIÓN ARQUEOLÓGICA TIPO B	
ZONIFICACIÓN ARQUEOLÓGICA TIPO C	
ENTORNO DE BIC	
ZONAS DE SERVIDUMBRE ARQUEOLÓGICAS	
PECIO	

PROTECCIÓN ETNOLÓGICA	
ET. 00 CÓDIGO FICHA CATALOGO	
NIVEL 1 - PROTECCIÓN INTEGRAL	
NIVEL 2 - PROTECCIÓN PARCIAL	
ACEQUIAS NIVEL 2	

INFORMACIÓN CARTOGRÁFICA

SISTEMA DE PROYECCIÓN ETRS 89 SOBRE HEUO 30-N
 ALTITUDES REFERIDAS AL NIVEL MEDIO
 DEL MAR MEDIDO EN ALICANTE (ESPMR)
 COORDENADAS RECTANGULARES U.T.M.
 VUELCO FOTOGRAMÉTRICO REALIZADO POR
 CARTOGRAFIA GENERAL SA. NOVIEMBRE 2005
 RESTITUCIÓN: DICIEMBRE 2005 Y ENERO 2006
 ÁMBITOS URBANOS Y ENGANCHES:
 SE RESTITUYEN CON PRECISIÓN DE ESCALA 1/1000
 ÁMBITO RURAL:
 SE RESTITUYE CON PRECISIÓN DE ESCALA 1/5000
 DEL TÉRMINO MUNICIPAL.
 LAS CARTOGRAFÍAS SON PROYECTADAS EN EL
 SISTEMA GEODÉSICO ED50,
 DATUM EN POSTUM Y ELIPSOIDE DE NAVY 03D
 VERIFICACIÓN: IMAGEN AEREA. Octubre 2011.
 NIVEL DE PRECISIÓN ESCALA 1/2000



PLAN GENERAL DE ORDENACIÓN URBANÍSTICA
CATALOGO GENERAL DE BIENES PROTEGIDOS

CATALOGO DEL PGOU
 BIENES ARQUITECTÓNICOS, BIENES ETNOLÓGICOS Y
 YACIMIENTOS ARQUEOLÓGICOS

C.3
 HOJA 5-2
 1:5.000

AYUNTAMIENTO DE VÉLEZ-MÁLAGA
 OFICINA TÉCNICA DEL PGOU

NOVIEMBRE-2018
 APROBACIÓN INICIAL
 EN ELABORACIÓN



--- BIC CENTRO HISTÓRICO DE VÉLEZ-MÁLAGA

NOTA: LOS BIENES CATALOGADOS INCLUIDOS EN EL PEPI DEL CENTRO HISTÓRICO SE MUESTRAN EN LOS PLANOS C.1 Y C.2 DEL PRESENTE CATALOGO A ESCALA 1:2000

PROTECCIÓN ARQUITECTÓNICA

AQ. 00	CÓDIGO FICHA CATALOGO
	NIVEL 1 - PROTECCIÓN INTEGRAL
	BIC INSCRITO O INCOADO
	BCG. BIEN CATALOGO GENERAL
	BIC/BCG propuesto PGOU
	ENTORNO DE BIC
	NIVEL 2 - PROTECCIÓN ARQUITECTÓNICA

CATALOGO DE BIENES PROTEGIDOS DEL PGOU DE VÉLEZ-MÁLAGA

YACIMIENTOS ARQUEOLÓGICOS

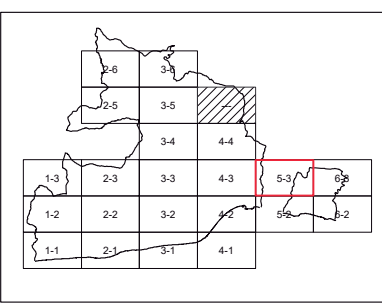
Y. 00	CÓDIGO FICHA CATALOGO
	ZONIFICACIÓN ARQUEOLÓGICA TIPO A
	BIC INSCRITO O INCOADO
	ZONIFICACIÓN ARQUEOLÓGICA TIPO B
	ZONIFICACIÓN ARQUEOLÓGICA TIPO C
	ENTORNO DE BIC
	ZONAS DE SERVIDUMBRE ARQUEOLÓGICAS
	PECIO

PROTECCIÓN ETNOLÓGICA

ET. 00	CÓDIGO FICHA CATALOGO
	NIVEL 1 - PROTECCIÓN INTEGRAL
	NIVEL 2 - PROTECCIÓN PARCIAL
	ACEQUIAS NIVEL 2

INFORMACIÓN CARTOGRÁFICA

SISTEMA DE PROYECCIÓN ETRS 89 SOBRE DATUM 50-N
 ALTITUDES REFERIDAS AL NIVEL MEDIO DEL MAR MEDIDO EN ALICANTE (ESPMAR)
 COORDENADAS RECTANGULARES U.T.M.
 VALOR FOTOGRAMÉTRICO REALIZADO POR CARTOGRAFÍA GENERAL SA. NOVIEMBRE 2005
 RESTITUCIÓN: DICIEMBRE 2005 Y ENERO 2006
 AMBITOS URBANOS Y ENGANCHES:
 SE RESTITUYEN CON PRECISIÓN DE ESCALA 1/1000
 AMBITO RURAL:
 SE RESTITUYE CON PRECISIÓN DE ESCALA 1/5000 DEL TÉRMINO MUNICIPAL.
 LAS CARTOGRAFÍAS SON PROYECTADAS EN EL SISTEMA GEODÉSICO ED50.
 DATUM EN POSTUM Y ELIPSOIDE DE NAVY ORD
 VERIFICACIÓN IMAGEN AEREA: Octubre 2011.
 NIVEL DE PRECISIÓN ESCALA 1/2000



PLAN GENERAL DE ORDENACIÓN URBANÍSTICA
CATALOGO GENERAL DE BIENES PROTEGIDOS

CATALOGO DEL PGOU
 BIENES ARQUITECTÓNICOS, BIENES ETNOLÓGICOS Y YACIMIENTOS ARQUEOLÓGICOS

C.3
 HOJA 5-3
 1:5.000

ERCIANO, AYUNTAMIENTO DE VÉLEZ-MÁLAGA
 OFICINA TÉCNICA DEL PGOU

NOVIEMBRE-2018
 APROBACIÓN INICIAL
 EN ELABORACIÓN



--- BIC CENTRO HISTÓRICO DE VÉLEZ-MÁLAGA

NOTA: LOS BIENES CATALOGADOS INCLUIDOS EN EL PEPI DEL CENTRO HISTÓRICO SE MUESTRAN EN LOS PLANOS C.1 Y C.2 DEL PRESENTE CATALOGO A ESCALA 1:2000

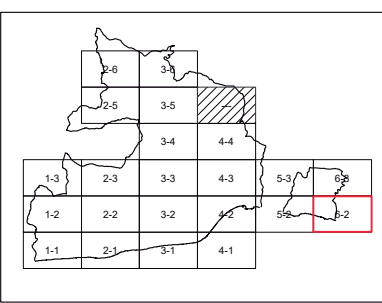
PROTECCIÓN ARQUITECTÓNICA	
AQ. 00 CÓDIGO FICHA CATALOGO	
NIVEL 1 - PROTECCIÓN INTEGRAL	
BIC INSCRITO O INCOADO	
BCG. BIEN CATALOGO GENERAL	
BIC/BCG propuesto PGOU	
ENTORNO DE BIC	
NIVEL 2 - PROTECCIÓN ARQUITECTÓNICA	

YACIMIENTOS ARQUEOLÓGICOS	
Y. 00 CÓDIGO FICHA CATALOGO	
ZONIFICACIÓN ARQUEOLÓGICA TIPO A	
BIC INSCRITO O INCOADO	
ZONIFICACIÓN ARQUEOLÓGICA TIPO B	
ZONIFICACIÓN ARQUEOLÓGICA TIPO C	
ENTORNO DE BIC	
ZONAS DE SERVIDUMBRE ARQUEOLÓGICAS	
PECIO	

PROTECCIÓN ETNOLÓGICA	
ET. 00 CÓDIGO FICHA CATALOGO	
NIVEL 1 - PROTECCIÓN INTEGRAL	
NIVEL 2 - PROTECCIÓN PARCIAL	
ACEQUIAS NIVEL 2	

INFORMACIÓN CARTOGRÁFICA

SISTEMA DE PROYECCIÓN ETRS 89 SOBRE DATUM 50-N
 ALTITUDES REFERIDAS AL NIVEL MEDIO DEL MAR MEDIDO EN ALICANTE (ESPMAR)
 COORDENADAS RECTANGULARES U.T.M.
 VUELO FOTOGRAMÉTRICO REALIZADO POR CARTOGRAFIA GENERAL SA. NOVIEMBRE 2005
 RESTITUCIÓN: DICIEMBRE 2005 Y ENERO 2006
 ÁMBITOS URBANOS Y ENSANCHES: SE RESTITUYEN CON PRECISIÓN DE ESCALA 1/1000
 SE RESTITUYE CON PRECISIÓN DE ESCALA 1/5000 DEL TÉRMINO MUNICIPAL
 LAS CARTOGRAFÍAS SON PROYECTADAS EN EL SISTEMA GEODÉSICO ED50, DATUM EN POSTDAM Y ELIPSOIDE DE NAVY ORD
 VERIFICACIÓN: IMAGEN AEREA. Octubre 2011.
 NIVEL DE PRECISIÓN ESCALA 1/2000



PLAN GENERAL DE ORDENACIÓN URBANÍSTICA
CATÁLOGO GENERAL DE BIENES PROTEGIDOS

CATÁLOGO DEL PGOU
 BIENES ARQUITECTÓNICOS, BIENES ETNOLÓGICOS Y YACIMIENTOS ARQUEOLÓGICOS

C.3
 HOJA 6-2
 1:5.000

ERCIAD, AYUNTAMIENTO DE VÉLEZ-MÁLAGA
 OFICINA TÉCNICA DEL PGOU

NOVIEMBRE-2018
 APROBACIÓN INICIAL EN ELABORACIÓN



--- BIC CENTRO HISTÓRICO DE VÉLEZ-MÁLAGA

NOTA: LOS BIENES CATALOGADOS INCLUIDOS EN EL PEPI DEL CENTRO HISTÓRICO SE MUESTRAN EN LOS PLANOS C.1 Y C.2 DEL PRESENTE CATALOGO A ESCALA 1:2000

PROTECCIÓN ARQUITECTÓNICA	
AQ. 00 CÓDIGO FICHA CATALOGO	
NIVEL 1 - PROTECCIÓN INTEGRAL	
BIC INSCRITO O INCOADO	
BCG. BIEN CATALOGO GENERAL	
BIC/BCG propuesto PGOU	
ENTORNO DE BIC	
NIVEL 2 - PROTECCIÓN ARQUITECTÓNICA	

YACIMIENTOS ARQUEOLÓGICOS	
Y. 00 CÓDIGO FICHA CATALOGO	
ZONIFICACIÓN ARQUEOLÓGICA TIPO A	
BIC INSCRITO O INCOADO	
ZONIFICACIÓN ARQUEOLÓGICA TIPO B	
ZONIFICACIÓN ARQUEOLÓGICA TIPO C	
ENTORNO DE BIC	
ZONAS DE SERVIDUMBRE ARQUEOLÓGICAS	
PECIO	

PROTECCIÓN ETNOLÓGICA	
ET. 00 CÓDIGO FICHA CATALOGO	
NIVEL 1 - PROTECCIÓN INTEGRAL	
NIVEL 2 - PROTECCIÓN PARCIAL	
ACEQUIAS NIVEL 2	

INFORMACIÓN CARTOGRÁFICA

SISTEMA DE PROYECCIÓN ETRS 89 SOBRE HEUO 30-N
 ALTITUDES REFERIDAS AL NIVEL MEDIO DEL MAR MEDIDO EN ALICANTE (ESPMAR)
 COORDENADAS RECTANGULARES U.T.M.
 VALOR FOTOGRAMÉTRICO REALIZADO POR CARTOGRAFÍA GENERAL SA, NOVIEMBRE 2005
 RESTITUCIÓN: DICIEMBRE 2005 Y ENERO 2006
 ÁMBITOS URBANOS Y ENGANCHES:
 SE RESTITUYEN CON PRECISIÓN DE ESCALA 1/1000
 ÁMBITO RURAL:
 SE RESTITUYE CON PRECISIÓN DE ESCALA 1/5000 DEL TÉRMINO MUNICIPAL
 LAS CARTOGRAFÍAS SON PROYECTADAS EN EL SISTEMA GEODÉSICO ED50,
 DATUM EN POSTUM Y ELIPSOIDE DE NAVY ORD
 VERIFICACIÓN: IMAGEN AEREA, Octubre 2011,
 NIVEL DE PRECISIÓN ESCALA 1/2000

