



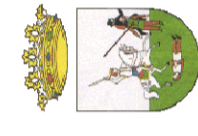


RED VIARIA

-  REALINEACIÓN
-  LINEA DE TRANVÍA PROPUESTA
-  PARADA TRANVÍA

-  SISTEMA LOCAL DE ÁREAS LIBRES
-  APARCAMIENTO
-  APARCAMIENTO EN VIAL
-  NECESIDADES CIRCUNSTANCIALES PODRÁN INCIDIR EN EL CARÁCTER DE LA VÍA
-  VARIO RODADO PRINCIPAL
-  VARIO RODADO SECUNDARIO
-  PEATONAL/RODADO RESTRINGIDO

EXCMO. AYUNTAMIENTO DE VELEZ-MÁLAGA
GERENCIA MUNICIPAL DE URBANISMO
PLAN ESPECIAL DE PROTECCIÓN Y REFORMA INTERIOR
DEL CENTRO HISTÓRICO DE VELEZ-MÁLAGA



TEXTO REFUNDIDO
PLANOS DE ORDENACIÓN

ESCALA 1/2000

RED VIARIA

PLANO 0.5