UNIDADES AMBIENTALES

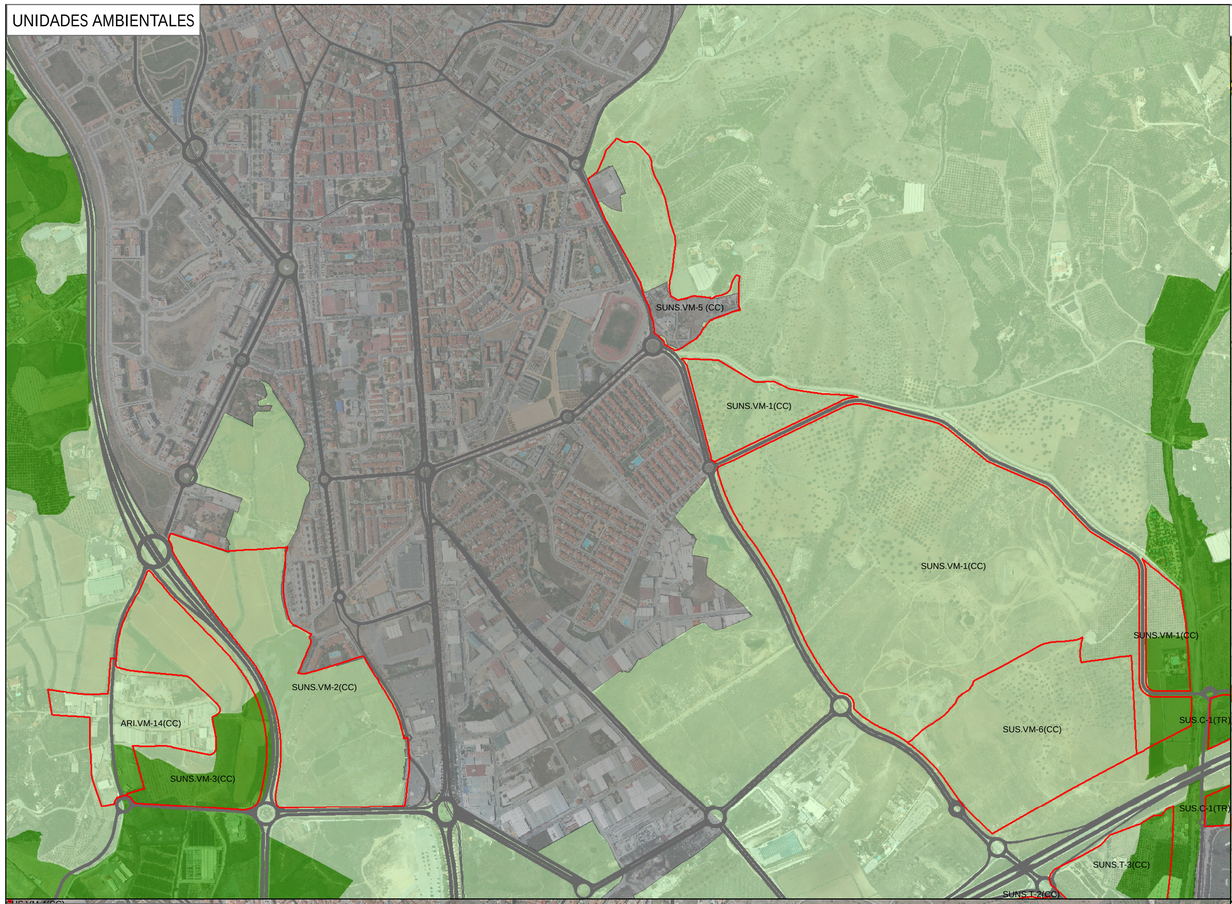

SUB-UNIDADES AMBIENTALES

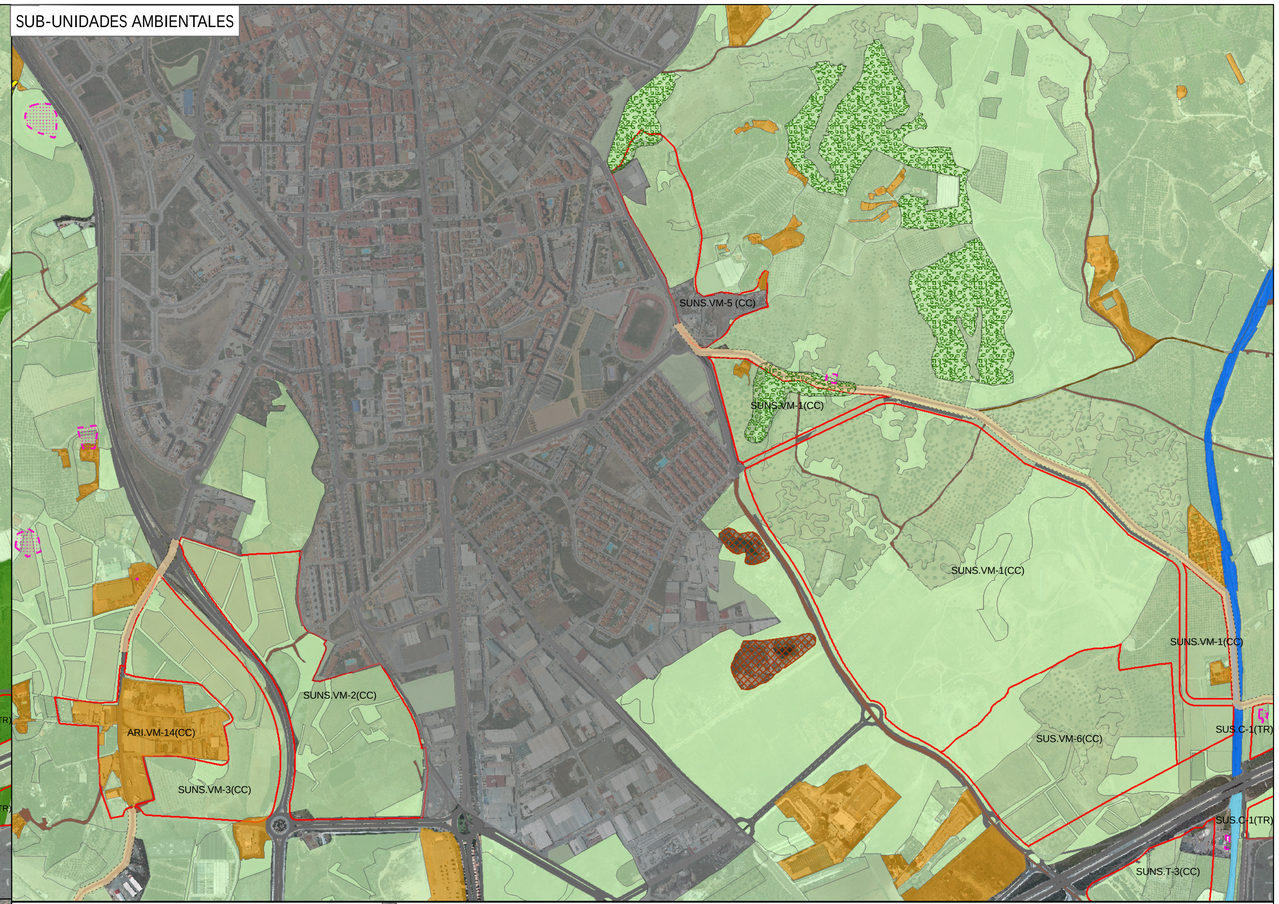

CARTOGRAFÍA DE RIESGOS

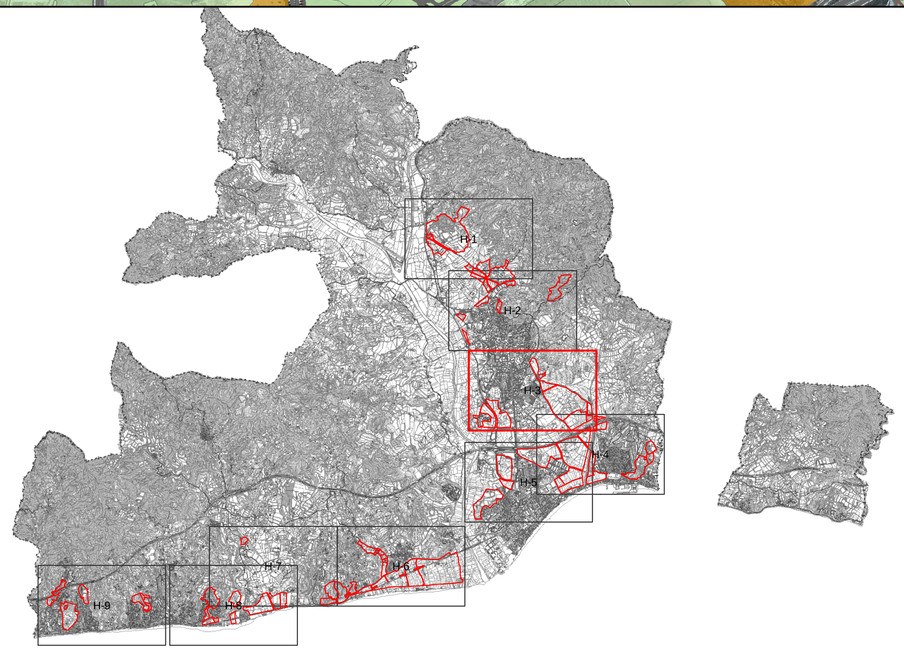

UNIDADES AMBIENTALES

- ÁMBITO URBANO
- UNIDAD AGRÍCOLA
- MONTES DE VÉLEZ
- VEGAS FLUVIALES
- PLAYAS

SUBUNIDADES AMBIENTALES

SubUAS Crit. Urbano

- CONSTRUCCIONES DISEMINADAS
- URBANO

SubUAS Crit. Productivos

- UNIDAD AGRÍCOLA

SubUAS Crit. Ecológicos

- COSTERO: PLAYAS
- CAUCES: BOSQUE DE RIVERA
- CAUCES: SIN VEGETACIÓN
- FORESTAL: MATORRAL DISPERSO

SubUAS Crit. Normativos

- ZONAS DE AFECCIÓN MINERA
- ZONAS DE AFECCIÓN DE VERTEDEROS
- INFRARESTRUCTURA DE TRANSPORTE: RED VIARIA
- INFRARESTRUCTURA DE TRANSPORTE: CAMINOS
- DESLINDE DPMT
- ÁREAS DE INTERÉS CULTURAL
- HÁBITATS DE INTERÉS COMUNITARIO
- VÍAS PECUARIAS
- MONTES PÚBLICOS
- HUMEDAL DEL RÍO VÉLEZ
- DELTA DEL RÍO VÉLEZ

CARTOGRAFÍA DE RIESGOS

Riesgos Según POTAX

- Riesgo Inundación POTAX
- Riesgo Pendientes POTAX

Riesgos por Pendientes

- Medio (35%<p<50%)
- Alto (p>50%)
- Alta erosión hídrica
- RIESGO DE INUNDACIÓN (Junta de Andalucia)

LÍMITE TÉRMINO MUNICIPAL

PLAN GENERAL DE ORDENACIÓN URBANÍSTICA

ESTUDIO AMBIENTAL ESTRATÉGICO

ANÁLISIS AMBIENTAL SUELO URBANIZABLE

E.A.
5
HOJA : 3

EXCMO. AYUNTAMIENTO DE VÉLEZ-MÁLAGA

1:5.000

OFICINA TÉCNICA DEL PGOU | APROBACIÓN INICIAL | DICIEMBRE 2019