







GRÁFICO DE HOJAS

**LEYENDA.**

-  Nuevo camino de acceso a Camping.
-  Tratamiento talud con geomalla mas hidrosiembr
-  Escollera de protección.
-  Mota 2 - Sur
-  Muro de escolleras
-  Acondicionamiento de acceso a fincas existentes

TRAS INFORME CONSEJERÍA DE CULTURA

<b>PROYECTO</b>	ORDINARIO DE URBANIZACIÓN DE MOTAS MARGEN IZQUIERDA RÍO VÉLEZ COMO MEDIDA CORRECTORA DE LA INUNDABILIDAD DE TORRE DEL MAR Y NUEVO CAMINO DE ACCESO A CAMPING.
<b>PROMOTOR</b>	EXMO. AYUNTAMIENTO DE VÉLEZ MÁLAGA
<b>PLANO</b>	<b>PLANTA GENERAL</b> HOJA 2.
<b>3.1.2</b>	FECHA: MARZO-2020 N° PROYECTO: 5372 ESCALA: 1:1000

FICHERO: 3.1-DC(03-2020)POU-GENERAL(MOTA) DWG

COLABORADORES: