

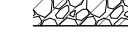





GRÁFICO DE HOJAS

- LEYENDA.**
-  Nuevo camino de acceso a Camping.
 -  Tratamiento talud con geomalla mas hidrosiembra
 -  Escollera de protección.
 -  Mota 2 - Sur
 -  Muro de escolleras
 -  Acondicionamiento de acceso a fincas existentes

TRAS INFORME CONSEJERÍA DE CULTURA	
PROYECTO	ORDINARIO DE URBANIZACIÓN DE MOTAS MARGEN IZQUIERDA RÍO VÉLEZ COMO MEDIDA CORRECTORA DE LA INUNDABILIDAD DE TORRE DEL MAR Y NUEVO CAMINO DE ACCESO A CAMPING.
PROMOTOR	EXMO. AYUNTAMIENTO DE VÉLEZ MÁLAGA
PLANO	MOTA 2. PLANTA GENERAL
3.1.4	HOJA 3.
FECHA: MARZO-2020	Nº PROYECTO: 537.2
ESCALA: 1:500	
FICHERO:	3.1-DC(03-2020)POU-GENERAL(MOTA) DWG
COLABORADORES:	