



4.065.700,00 +

4.065.600,00 +

4.065.500,00 +

401.200,00 +

+ +

+ +

+ +

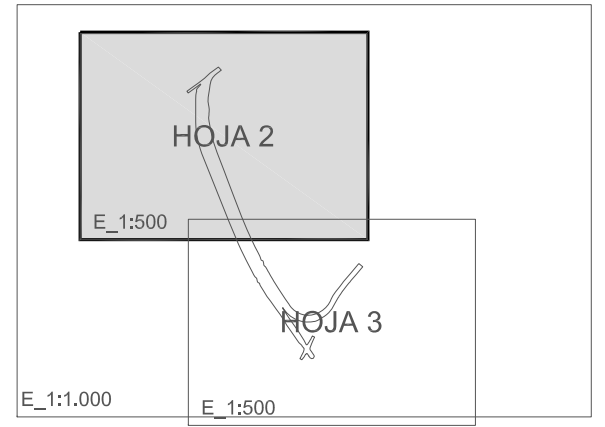
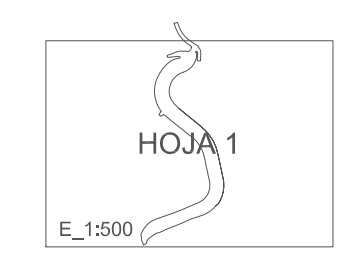
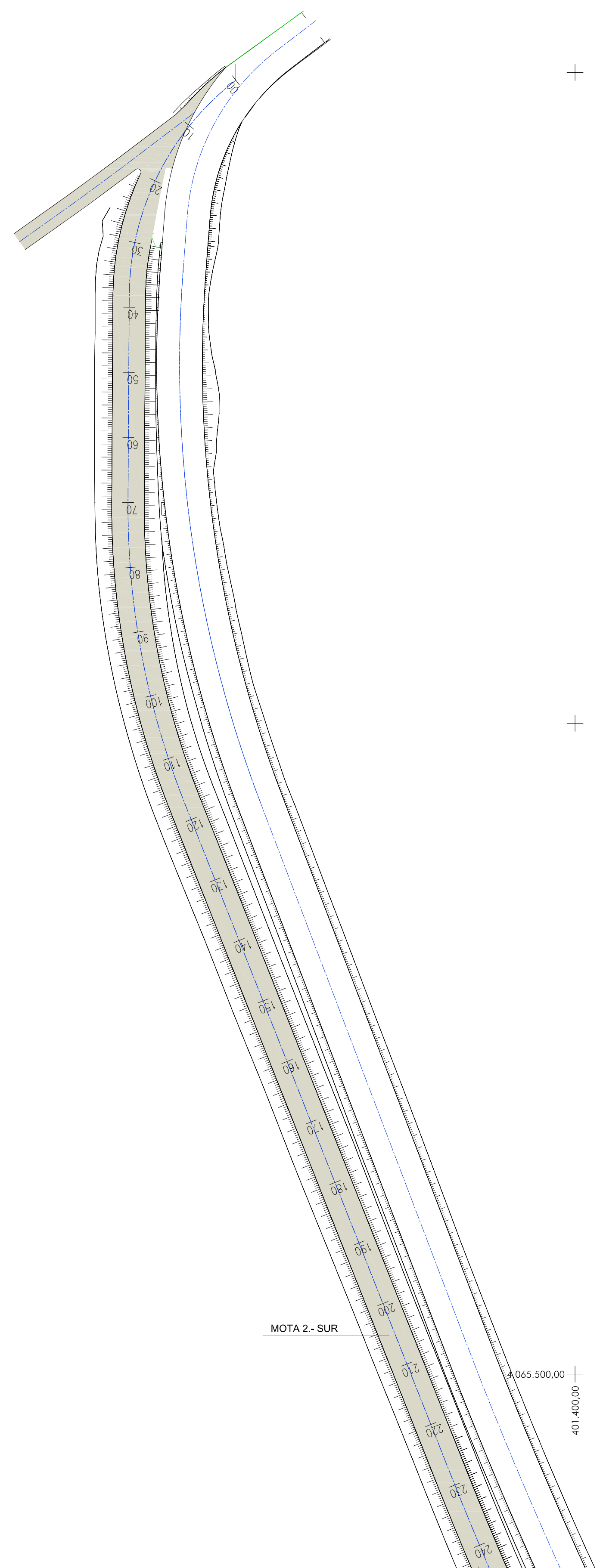


GRÁFICO DE HOJAS

MOTA 2 - SUR											
NÚMERO	P.K. INICIO	X	Y	P.K. FINAL	X	Y	RADIO	LONGITUD	LONG. ARCO	ÁNGULO	ACIMIT
C195	0.000	401347.913	4065698.809	38.210	401331.549	4065665.719	42.145	38.210		051.946	
L181	38.210	401331.549	4065665.719	70.075	401331.359	4065633.855		31.865			S00.342W
C196	70.075	401331.359	4065633.855	117.085	401339.977	4065587.933	122.759			021.941	
L182	117.085	401339.977	4065587.933	228.635	401381.041	4065484.217		111.550			S21.600E
C197	228.635	401381.041	4065484.217	351.807	401438.851	4065375.749	546.500			123.173	012.914
L183	351.807	401438.851	4065375.749	447.688	401493.177	4065296.744		95.881			S34.513E

CAMINO SUR - MOTA 2											
NÚMERO	P.K. INICIO	X	Y	P.K. FINAL	X	Y	RADIO	LONGITUD	LONG. ARCO	ÁNGULO	ACIMIT
L203	0.000	401474.910	4065296.638	15.800	401482.807	4065310.323		15.800			N29.984E
C208	15.800	401482.807	4065310.323	17.686	401483.723	4065311.971	60.000			1.885	001.800
L204	17.686	401483.723	4065311.971	36.743	401492.724	4065328.769		19.057			N28.184E

PROYECCIÓN U.T.M. HUSO 30 ELIPSOIDE GRS80  
DATUM ERTS89 COORDENADAS RECTANGULARES U.T.M.

TRAS INFORME CONSEJERÍA DE CULTURA

<b>PROYECTO</b>	ORDINARIO DE URBANIZACIÓN DE MOTAS MARGEN IZQUIERDA RÍO VÉLEZ COMO MEDIDA CORRECTORA DE LA INUNDABILIDAD DE TORRE DEL MAR Y NUEVO CAMINO DE ACCESO A CAMPING.
<b>PROMOTOR</b>	EXMO. AYUNTAMIENTO DE VÉLEZ MÁLAGA
<b>PLANO</b>	<b>MOTA 2. PLANTA REPLANTEO</b> HOJA 2.
<b>FECHA:</b>	MARZO-2020
<b>Nº PROYECTO:</b>	537.2
<b>ESCALA:</b>	1500

FICHERO: 32-DC(03-2020)POU-RepLanteo(Mota)DWG  
 COLABORADORES: