




GRÁFICO DE HOJAS

- LEYENDA.**
-  Formación de Terraplen
 -  Curva de nivel (Maestra) cada 1,25m.
 -  Curva de nivel (Fina) cada 0,25m.

TRAS INFORME CONSEJERÍA DE CULTURA

PROYECTO	ORDINARIO DE URBANIZACIÓN DE MOTAS MARGEN IZQUIERDA RÍO VÉLEZ COMO MEDIDA CORRECTORA DE LA INUNDABILIDAD DE TORRE DEL MAR Y NUEVO CAMINO DE ACCESO A CAMPING.
PROMOTOR	EXMO. AYUNTAMIENTO DE VÉLEZ MÁLAGA
PLANO	MOTA 2. TERRENO MODIFICADO HOJA 2.
3.3.2	
FECHA:	MARZO-2020
Nº PROYECTO:	5372
ESCALA:	1500
FICHERO:	3.3-OC(03-2020)POU-TerrenoMod(Mota)
COLABORADORES:	