



4.065.700,00 +

4.065.600,00 +

4.065.500,00 +

401.200,00 +

+

+

+

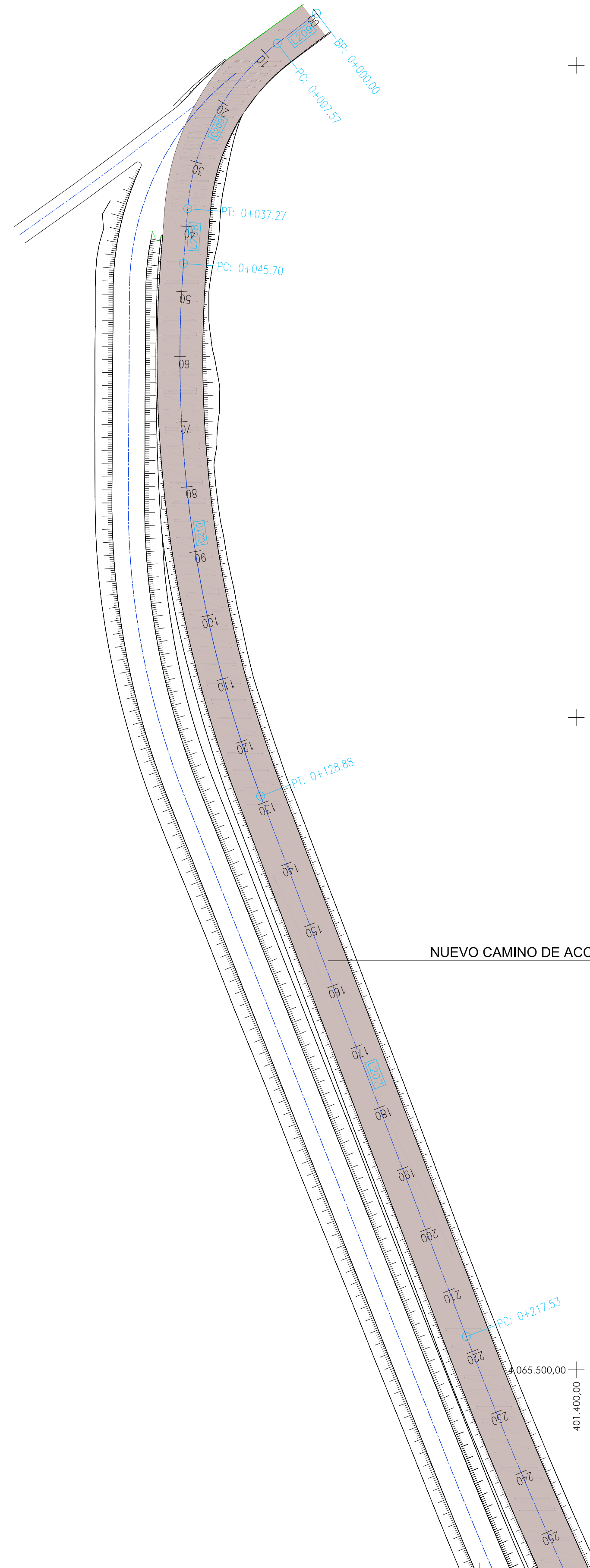
401.300,00 +

+

+

+

401.400,00 +



NUEVO CAMINO DE ACCESO A CAMPING

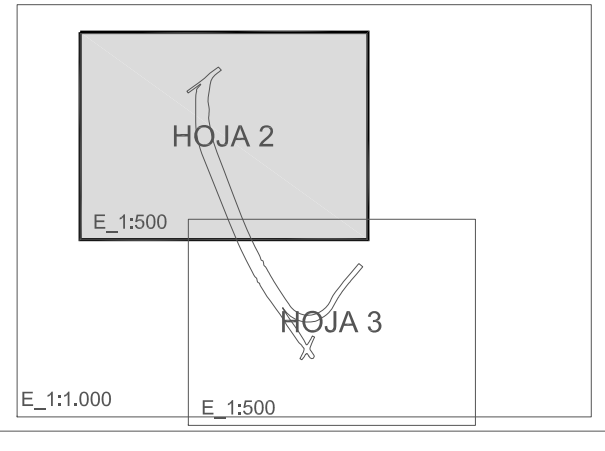
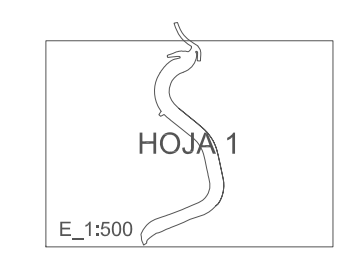


GRÁFICO DE HOJAS

NUEVO CAMINO DE ACCESO A CAMPING										
NÚMERO	P.K. INICIO	X	Y	P.K. FINAL	X	Y	RADIO	LONGITUD	ANGULO	ACIMUT
L209	0.000	401360.207	4065707.981	7.575	401354.196	4065703.371		7.575		532.569W
C209	7.575	401354.196	4065703.371	37.271	401340.466	4065678.019	35.345	29.696	048.139	
L208	37.271	401340.466	4065678.019	45.697	401339.824	4065669.618		8.426		S04.370W
C210	45.697	401339.824	4065669.618	128.883	401351.642	4065587.952	189.075	83.186	025.208	
L207	128.883	401351.642	4065587.952	217.530	401383.175	4065505.104		88.647		S20.838E
C211	217.530	401383.175	4065505.104	364.153	401451.115	4065375.563	614.301	146.624	013.676	
L206	364.153	401451.115	4065375.563	370.964	401454.974	4065369.951		6.811		S34.513E
C212	370.964	401454.974	4065369.951	445.829	401517.419	4065373.208	36.679	74.865	116.946	
C213	445.829	401517.419	4065373.208	497.576	401547.237	4065415.355	220.000	51.747	013.477	
L205	497.576	401547.237	4065415.355	516.525	401559.920	4065429.433		18.948		N42.017E

PROYECCIÓN U.T.M. HUSO 30 ELIPSOIDE GRS80
DATUM ERTS89 COORDENADAS RECTANGULARES U.T.M.

TRAS INFORME CONSEJERÍA DE CULTURA

PROYECTO	ORDINARIO DE URBANIZACIÓN DE MOTAS MARGEN IZQUIERDA RÍO VÉLEZ COMO MEDIDA CORRECTORA DE LA INUNDABILIDAD DE TORRE DEL MAR Y NUEVO CAMINO DE ACCESO A CAMPING.
PROMOTOR	EXMO. AYUNTAMIENTO DE VÉLEZ MÁLAGA
PLANO	NUEVO CAMINO DE ACCESO A CAMPING PLANTA DE REPLANTEO. HOJA 2.
4.2.1	
FECHA:	MARZO-2020
Nº PROYECTO:	537.2
ESCALA:	1:500

FICHERO: 4.2-DC(03-2020)POU-Rep(anteo)(Camino).dwg

COLABORADORES: