









GRÁFICO DE HOJAS

LEYENDA.

-  Colector HA Ø 1.200mm.
-  Cuneta triangular "Tipo 1" revestida de hormigón HM 20 de Dimensiones interiores 1,00m de ancho, 0,40m de profundidad, taludes 1:1 interior, 1,5:1 exterior.
-  Arquetón d HM de dimensiones 1,00x1,00x1,00
-  Aletas HM obra de fabrica
-  Modificación rasante hidráulica cuneta existente
-  Nuevo pozo de registro
-  Colector de saneamiento de Fecales existente HA 1.500 (Trazado estimado a confirmar antes del comienzo de las obras)
-  Marco HA 2,00x1,00 con compuerta antirretorno.

TRAS INFORME CONSEJERÍA DE CULTURA	
PROYECTO	ORDINARIO DE URBANIZACIÓN DE MOTAS MARGEN IZQUIERDA RÍO VELEZ COMO MEDIDA CORRECTORA DE LA INUNDABILIDAD DE TORRE DEL MAR Y NUEVO CAMINO DE ACCESO A CAMPING.
PROMOTOR	EXMO. AYUNTAMIENTO DE VELEZ MÁLAGA
PLANO	NUEVO CAMINO DE ACCESO A CAMPING DRENAJE.
4.7.1	
FECHA:	MARZO-2020
Nº PROYECTO:	5372
ESCALA:	1:1000
FICHERO:	4.7-DC(02-2020)POU-Drenaje(Camino).dwg
COLABORADORES:	