



Invernadero

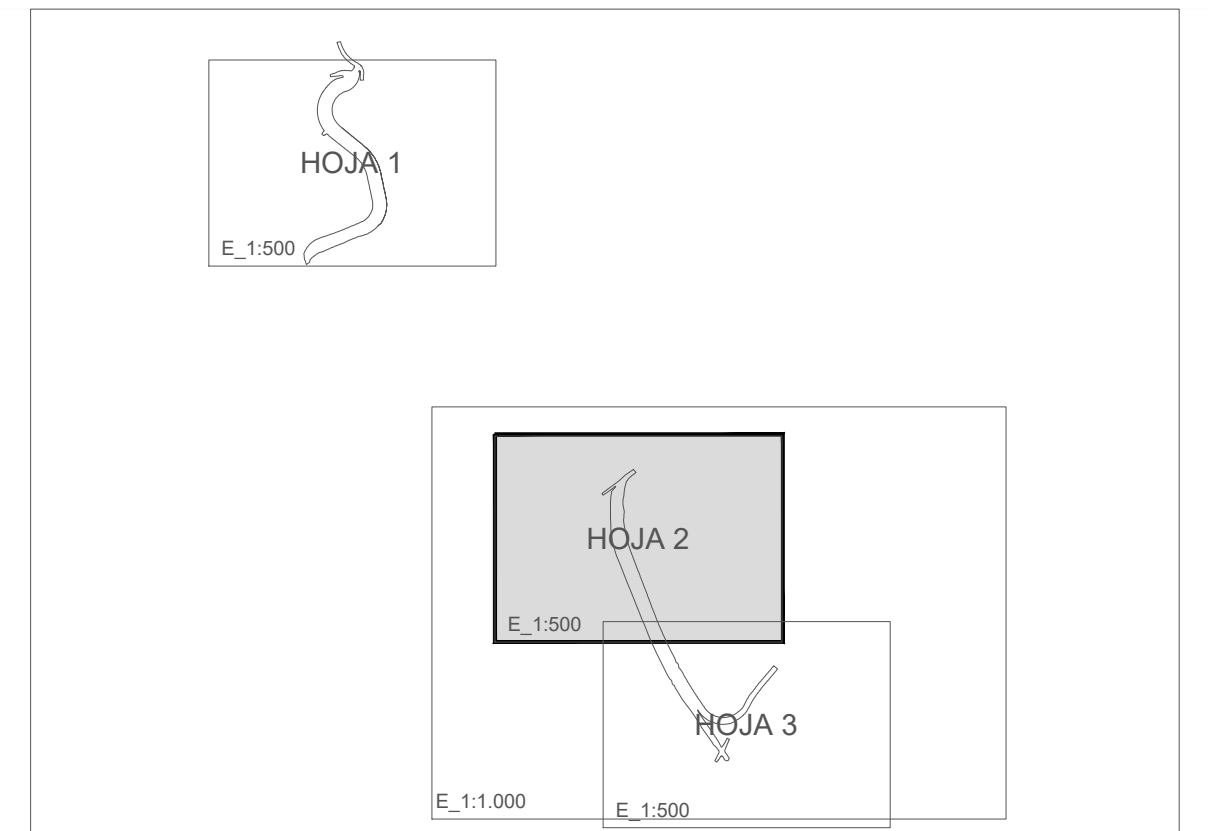
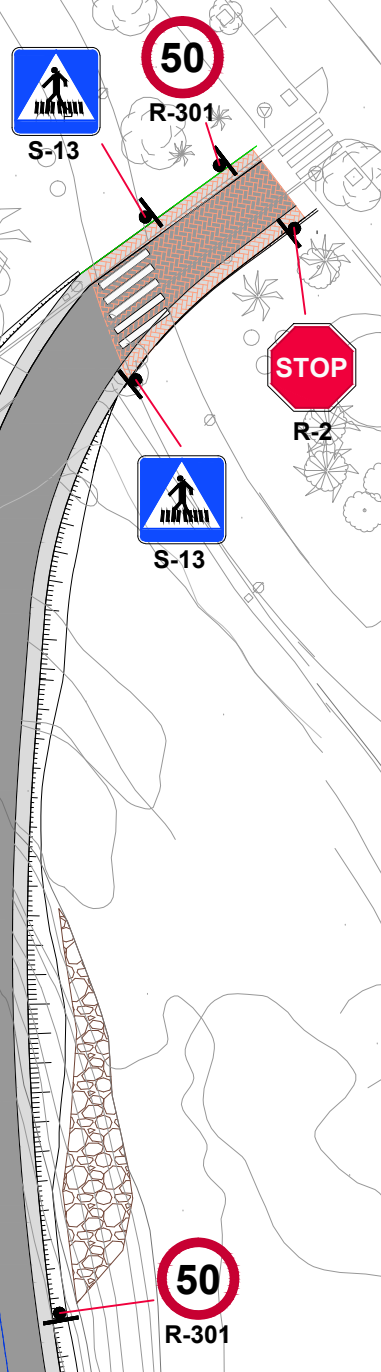
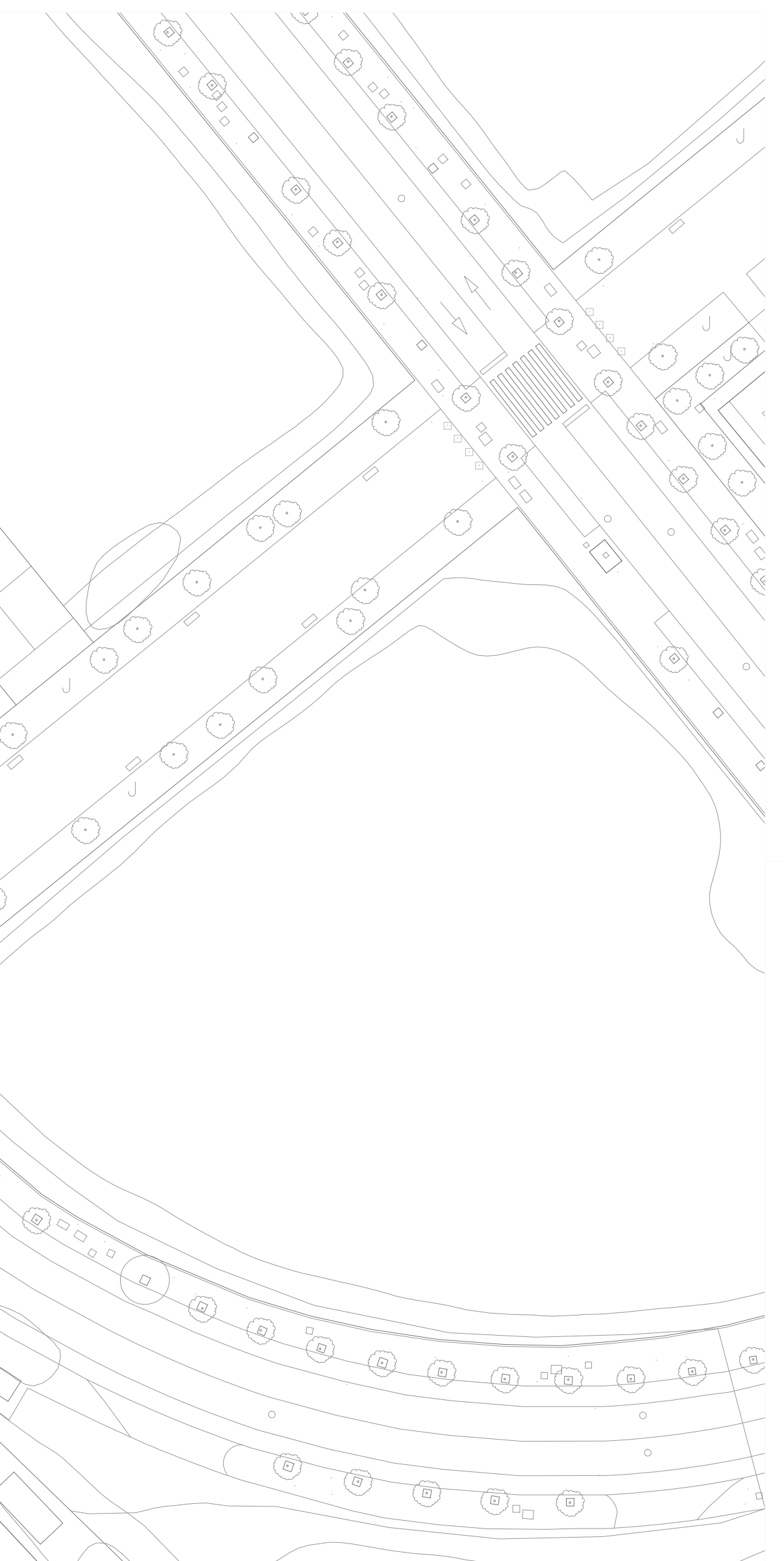


GRÁFICO DE HOJAS



LEYENDA SEÑALIZACIÓN VERTICAL		
	R-2	DETENCIÓN OBLIGATORIA
	R-301	VELOCIDAD MÁXIMA
	S-13	SITUACIÓN DE PASO DE PEATONES

TRAS INFORME CONSEJERÍA DE CULTURA		
<b>PROYECTO</b>	ORDINARIO DE URBANIZACIÓN DE MOTAS MARGEN IZQUIERDA RÍO VÉLEZ COMO MEDIDA CORRECTORA DE LA INUNDABILIDAD DE TORRE DEL MAR Y NUEVO CAMINO DE ACCESO A CAMPING.	
<b>PROMOTOR</b>	EXMO. AYUNTAMIENTO DE VÉLEZ MÁLAGA	
<b>PLANO</b>	<b>NUEVO CAMINO DE ACCESO A CAMPING</b> SEÑALIZACIÓN. HOJA 2	
FECHA: MARZO-2020	Nº PROYECTO: 537.2	ESCALA: 1500

FICHERO: 4.9-DC(03-2020)POU-Señalización(Camino)dvwg

COLABORADORES: