

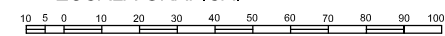
CUADRO DE CARACTERÍSTICAS URBANÍSTICAS DE LA UE.1 DEL SECTOR SUO.L-1							
DOMINIO	CALIFICACIÓN		DENO	SUPERFICIE m ²	EDIFIC. m ² /m ² s	TECHO m ² t	VIV, ud
PRIVADO	RESIDENCIAL	UNIFAMILIAR AISLADA	UAS-3	14.543,870	0,3000	4.363,161	20
		UNIFAMILIAR ADOSADA	UAD-2	11.156,870	0,6900	7.698,240	70
		TOTAL RESIDENCIAL			25.700,740	0,469302	12.061,401
	DOTACIONAL	EQUIPAMIENTO COMUNITARIO	EP	7.256,500	0,1378	1.000,000	
		ÁREAS LIBRES PRIVADAS	ALP/1-2	976,510			
TOTAL DOTACIONAL			8.233,010		1.000,000		
TOTAL PARCELAS DE USO PRIVADO				33.933,750	0,3849	13.061,401	90
PÚBLICO	ÁREAS LIBRES	JARDINES	AL/1	2.441,300			
	EQUIPAMIENTO DE CESIÓN (*)		E/SIPS-CO	3.593,000	1,0000	3.593,000	
	VIARIO			2.898,120			
	TOTAL SISTEMAS DE USO Y DOMINIO PÚBLICO				8.932,420	0,4022	3.593,000
TOTAL UE.1 DEL SECTOR SUO.L-1				42.866,170	0,3047	13.061,401	90


(*) La superficie construable del aprovechamiento de cesión no computa

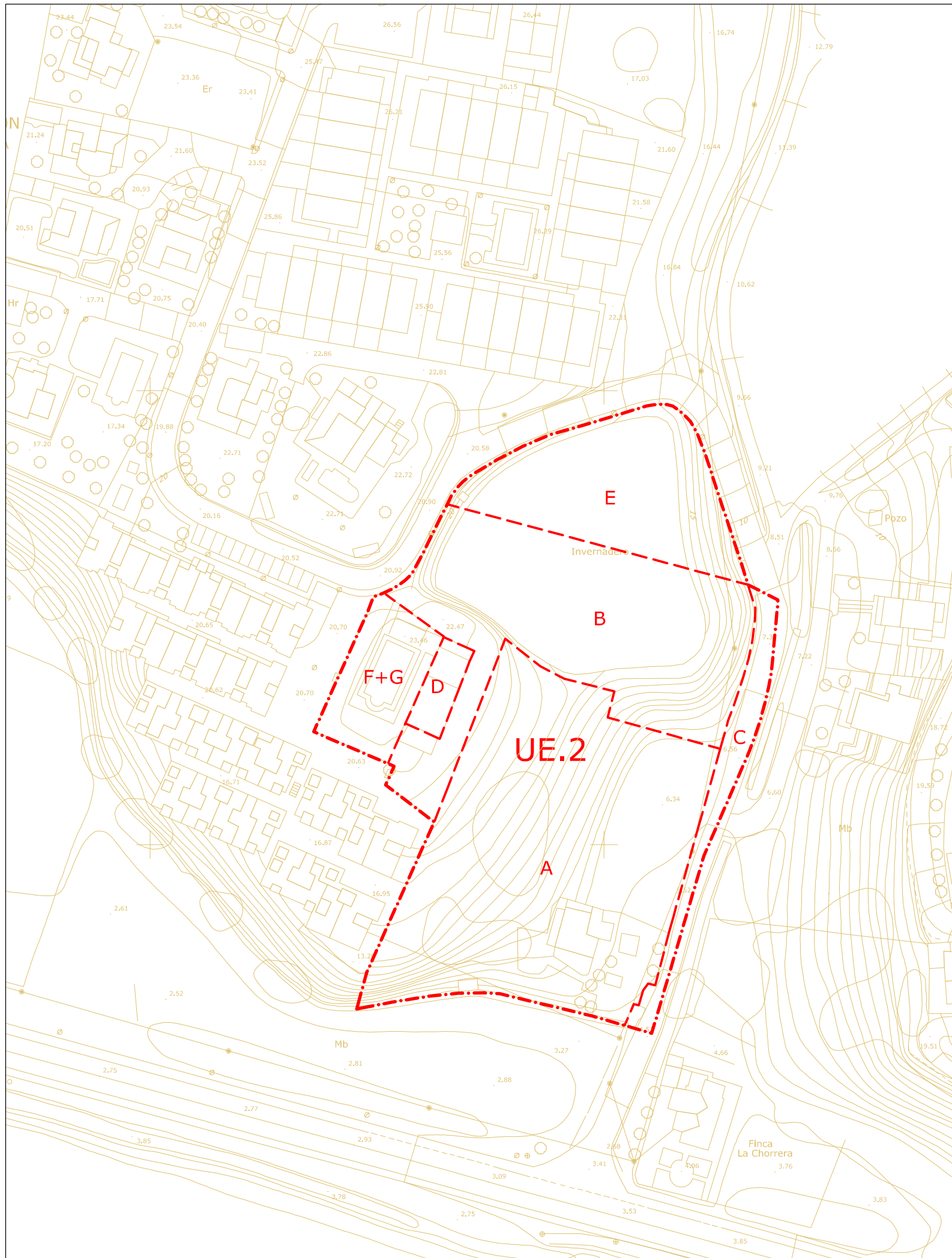
CUADRO DE CARACTERÍSTICAS URBANÍSTICAS DE LA UE.2 DEL SECTOR SUO.L-1							
DOMINIO	CALIFICACIÓN		DENO	SUPERFICIE m ²	EDIFIC. m ² /m ² s	TECHO m ² t	VIV, ud
PRIVADO	RESIDENCIAL	UNIFAMILIAR AISLADA	UAS-3	1.468,610	0,3000	440,583	3
		UNIFAMILIAR ADOSADA	UAD-2	2.956,100	0,6900	2.039,709	11
		TOTAL RESIDENCIAL			4.424,710	0,560555	2.480,292
PÚBLICO	ÁREAS LIBRES	ÁREAS DE JUEGO Y RECREO	AL/2	3.542,000			
	VIARIO			1.328,120			
	TOTAL SISTEMAS DE USO Y DOMINIO PÚBLICO				4.870,120		
TOTAL UE.2 DEL SECTOR SUO.L-1				9.294,830	0,2668	2.480,292	14

MODIFICACIÓN DE LA DELIMITACIÓN DE LA UE.2 DEL SECTOR SUO.L-1 CHORRERAS BAJAS. MEZQUITILLA DE VÉLEZ-MÁLAGA

Nº DE ORDEN:	PLANO DE:	2.1	PROYECTO NUEVA DIVISIÓN EN UNIDADES DE EJECUCIÓN
--------------	-----------	-----	---

EXPEDIENTE: 04/20	ESCALA: 1:2.000	ESCALA GRÁFICA: 	FECHA: ABRIL-2.020	DIBUJO: MASÚ GIL
----------------------	--------------------	--	-----------------------	---------------------

	ARQUITECTO ANTONIO GARVÍN SALAZAR	PROMOTOR: ASOCIACIÓN DE PROPIETARIOS
---	--------------------------------------	---



PROPIEDADES APORTADAS Y DERECHOS EN LA UE.2 DEL SUO.L-11

Parcela	Nº F.R.	Titular	Porcentaje propiedad	Superf. m2s	Porcentaje Derechos
A	28.773	Angel Martín Segovia	10,0000%	3.982,00	4,5178%
		María Rivas Díaz	10,0000%		4,5178%
		Francisco M. Rico Ramírez	26,6660%		12,0472%
		María Dolores Rico Ramírez	26,6666%		12,0475%
		Ana María Rico Ramírez	26,6666%		12,0475%
B	3.511	María Estrella Rico del Corral	100,0000%	2.600,00	29,4985%
D	3.512	María Estrella Rico del Corral	100,0000%	164,00	1,8607%
E	26.617	María Estrella Rico del Corral	50,0000%	1.500,00	8,5092%
		Her. de José M. Atencia Pérez	50,0000%		8,5092%
F	10.733	Málaga Luxury Homes 2015 SL	100,0000%	548,00	6,2174%
G	39.811	Málaga Luxury Homes 2015 SL	80,0000%	20,00	0,1815%
		D. Angel Martín Segovia	10,0000%		0,0227%
		Dª María Rivas Díaz	10,0000%		0,0227%
TOTAL TITULARES DE DERECHOS EN LA UE.2				8.814,00	100,0000%
C		Dominio Público		480,83	
TOTAL UE.2				9.294,83	

MODIFICACIÓN DE LA DELIMITACIÓN DE LA UE.2 DEL SECTOR SUO.L-1 CHORRERAS BAJAS. MEZQUITILLA DE VÉLEZ-MÁLAGA

Nº DE ORDEN:	PLANO DE:
2.2	PROYECTO PROPIEDADES EN LA NUEVA UE.2

EXPEDIENTE:	ESCALA:	ESCALA GRAFICA:	FECHA:	DIBUJO:
04/20	1:2.000		ABRIL-2.020	MASÚ GIL

	ARQUITECTO	PROMOTOR:
	ANTONIO GARVÍN SALAZAR	ASOCIACIÓN DE PROPIETARIOS